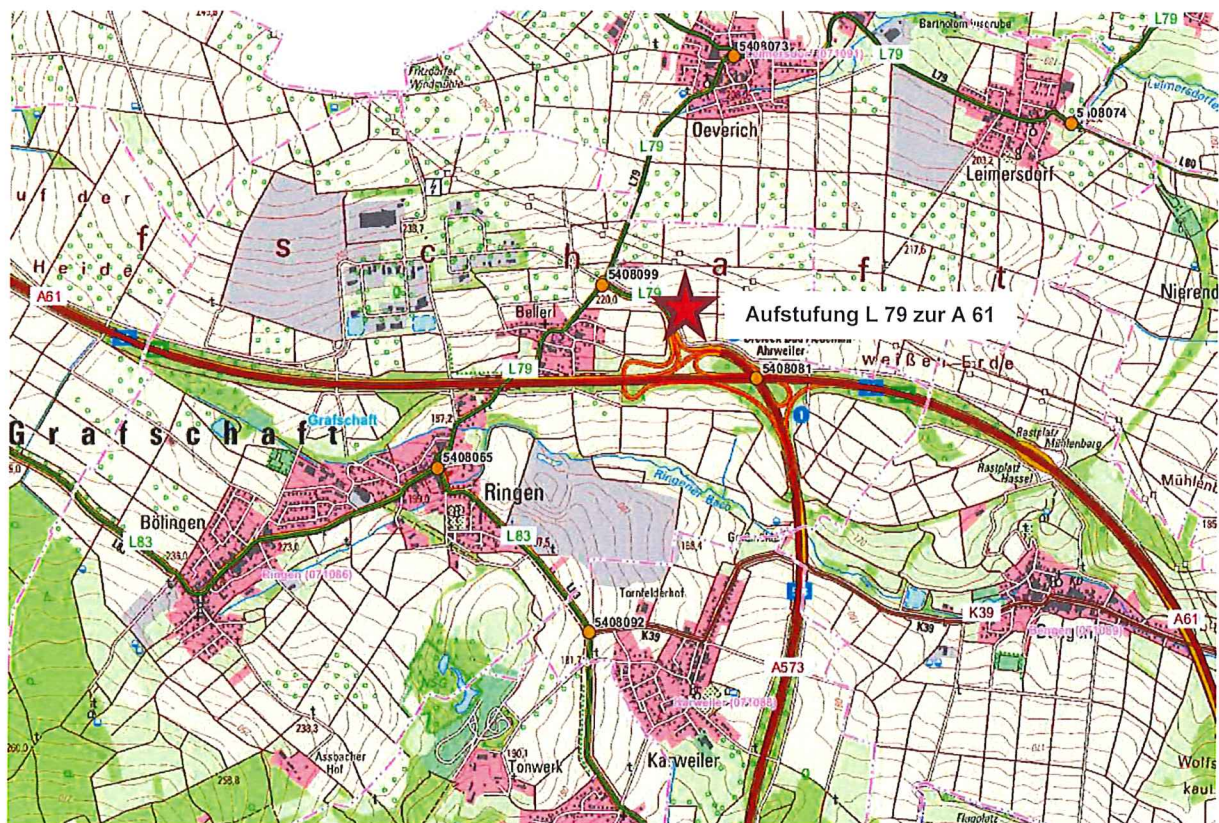


Landesbetrieb Mobilität Rheinland-Pfalz
Friedrich-Ebert-Ring 14 - 20, 56068 Koblenz

**Bundesautobahn (BAB) / A 61,
Autobahndreieck (AD) Neuenahr-Ahrweiler**

- **Aufstufung einer Verbindungsstrecke der Landesstraße (L) 79 zu Verbindungsarm der BAB A 61**

Allgemeinverfügung
(nach § 35 Satz 2 Verwaltungsverfahrensgesetz - VwVfG)
des
Landesbetriebes Mobilität Rheinland-Pfalz



Die im Gebiet der Stadt Bad Neuenahr-Ahrweiler, Grafschaft Beller im Landkreis Ahrweiler verlaufende Verbindungsstrecke der L 79 im Netzknoten zwischen 5408099A und 5408081L zur BAB A 61 hat die Verkehrsbedeutung einer Bundesautobahn.

Sie wird daher gemäß § 2 Abs. 3 a i.V.m. § 1 Abs. 3 Bundesfernstraßengesetz (FStrG) **mit Wirkung vom 01. Januar 2021** zur Bundesautobahn **aufgestuft** und als **Verbindungsarm Teil der BAB A 61**.

Der aufgestufte **Verbindungsarm** verläuft **im Netzknotenbereich**

von NK 5408099A, Station 0,000
bis NK 5408081L, Station 0,404 = 0,404 km

Die Länge des aufgestuften Verbindungsarmes beträgt = 0,404 km.

Die Straßenbaulast für die aufgestufte Strecke geht mit der bestandskräftigen Verfügung mit Wirkung vom 01.01.2021 in dem in § 3 FStrG festgelegten Umfang auf den neuen Baulastträger (Bund) über.

Rechtsgrundlagen dieser Allgemeinverfügung sind:

FStrG - Bundesfernstraßengesetz - neu gefasst - vom 28.06.2007 (BGBl. I S. 1206)
LVwVfG - Landesgesetz für das Verwaltungsverfahren in Rheinland-Pfalz
(Landesverwaltungsverfahrensgesetz) vom 23.12.1976 (GVBl. S. 308)
VwVfG - Verwaltungsverfahrensgesetz – neu gefasst - vom 23.01.2003 (BGBl. I S. 102)
in den zurzeit geltenden Fassungen

Rechtsbehelfsbelehrung:

Gegen diese Allgemeinverfügung kann innerhalb eines Monats nach Bekanntgabe Widerspruch erhoben werden. Der Widerspruch ist beim Landesbetrieb Mobilität Rheinland-Pfalz in Koblenz einzulegen. Der Widerspruch kann

1. schriftlich oder zur Niederschrift beim Landesbetrieb Mobilität Rheinland-Pfalz, Friedrich-Ebert-Ring 14 - 20, 56068 Koblenz,
2. durch E-Mail mit qualifizierter elektronischer Signatur nach dem Signaturgesetz an: lbm@poststelle.rlp

erhoben werden.

Hinweis:

Die Aufstufungsunterlagen können während der Dienststunden Mo.– Do. in der Zeit von 9.00 Uhr bis 12.00 Uhr und von 13.30 Uhr bis 15.30 Uhr, beim Landesbetrieb Mobilität Rheinland-Pfalz in Koblenz (Friedrich-Ebert-Ring 14 – 20) eingesehen werden.

Die Unterlagen sind auf der Internetseite des Landesbetriebes Mobilität Rheinland-Pfalz lbm.rlp.de/de/service/oeffentliche-bekanntmachungen/strassen/aktuelle-verfuegungen einsehbar.


Koblenz, den 7.12.2020
L-III-2-ABA-COC-KO-B IV/12

Arno Trauden
Geschäftsführer

Landesbetrieb Mobilität
Rheinland-Pfalz



Landesbetrieb Mobilität
Cochern – Koblenz
Ravenstraße 50 - 56812 Cochem
Tel.02671/983-0 – Fax 02671/983-290




bearb.		Datum		Name	
RHS Heinisch					
gez. TA Simon					
gepr. BAR Max					

**Aufstufung der L 79
bei Beller
zu einem Ast der A 61**

Übersichtsplan

Aufgestellt:
Cochern, den

(Bernd Cornely)
Dienststellenleiter



Aufstufung einer Teilstrecke der L 79
von NK 5408 099 A nach NK 5408 081 L
von Stat. 0,000 bis Stat 0,404
zu einem Ast der A 61

Gemeinde Grafschaft (Ortsteil Beller)
Landkreis Ahrweiler