

Ast B 47 / B 47

Netzknoten

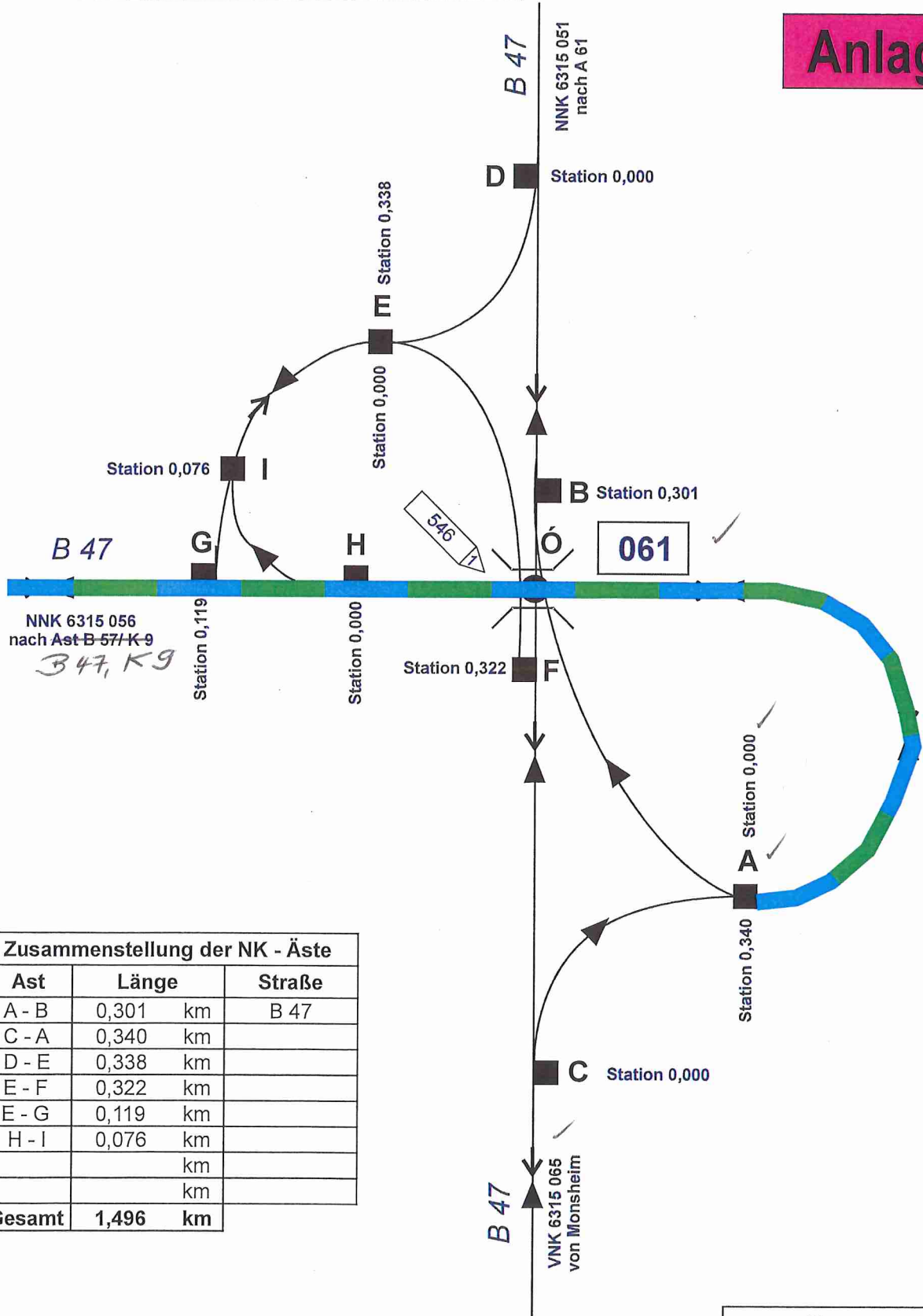
6 3 1 5 0 6 1

Zuständiges ABA / LSV **731**

Beteiligtes LSV / ABA **---**

Zuständige Meisterei **06**

Anlage 1



Zusammenstellung der NK - Äste		
Ast	Länge	Straße
A - B	0,301 km	B 47
C - A	0,340 km	
D - E	0,338 km	
E - F	0,322 km	
E - G	0,119 km	
H - I	0,076 km	
	km	
	km	
Gesamt	1,496 km	

Straßeninformationsbank Rheinland-Pfalz (Modul: "Astskizze")

	Name	Datum
Gefertigt:	W. Krischer	30.04.14
Geändert:	<i>[Signature]</i>	---

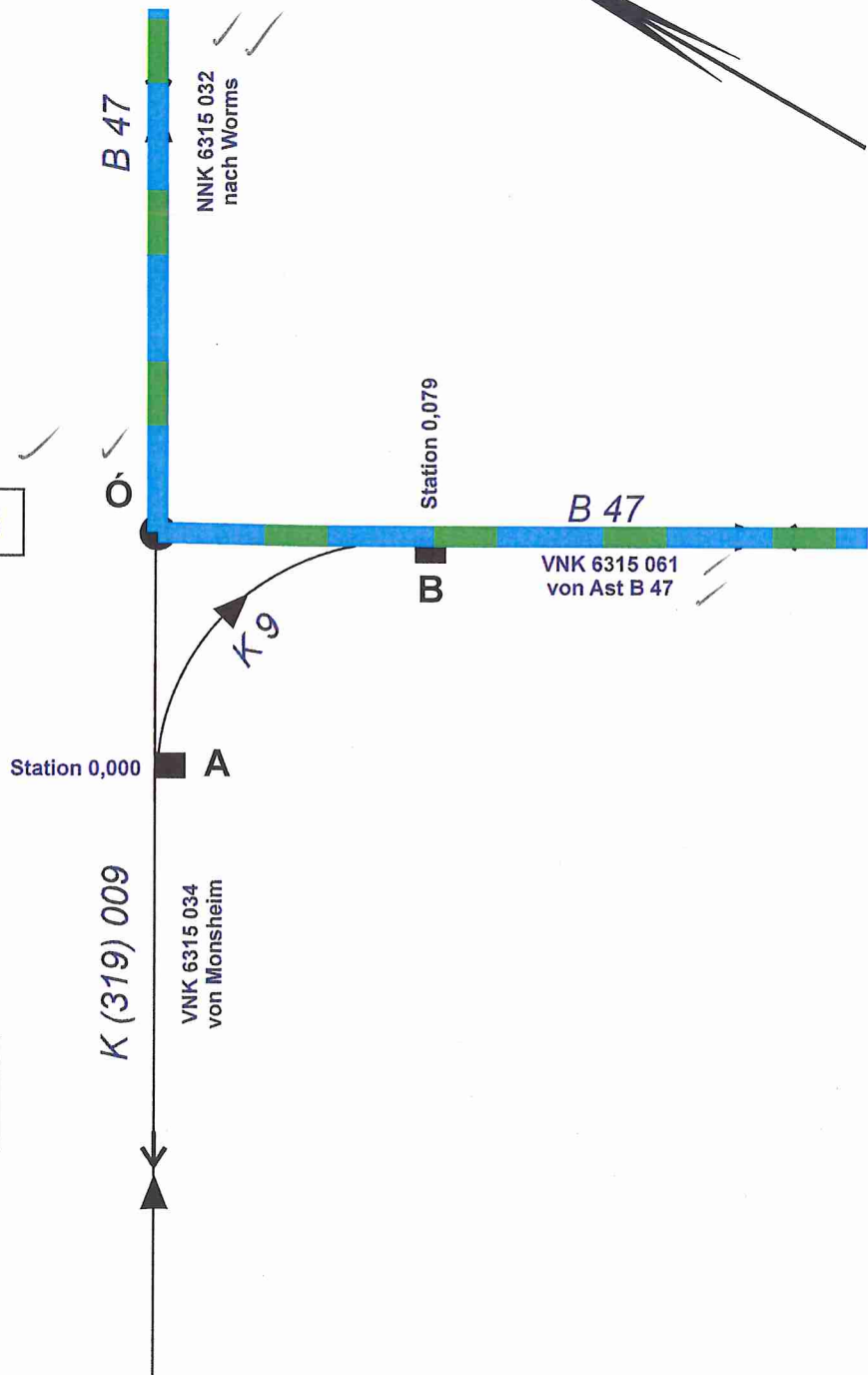
Ast B 47-K (319) 009

Netzknoten					
6	3	1	5	0	56

Zuständiges ABA / LSV	731
Beteiligtes LSV / ABA	---
Zuständige Meisterei	06

Anlage 2

056



Zusammenstellung der NK - Äste		
Ast	Länge	Straße
A - B	0,079 km	K (319) 009
Gesamt	0,079 km	

Straßeninformationsbank Rheinland-Pfalz (Modul: "Astskizze")

	Name	Datum
Gefertigt:	W. Krischer	29.04.14
Geändert:	---	---

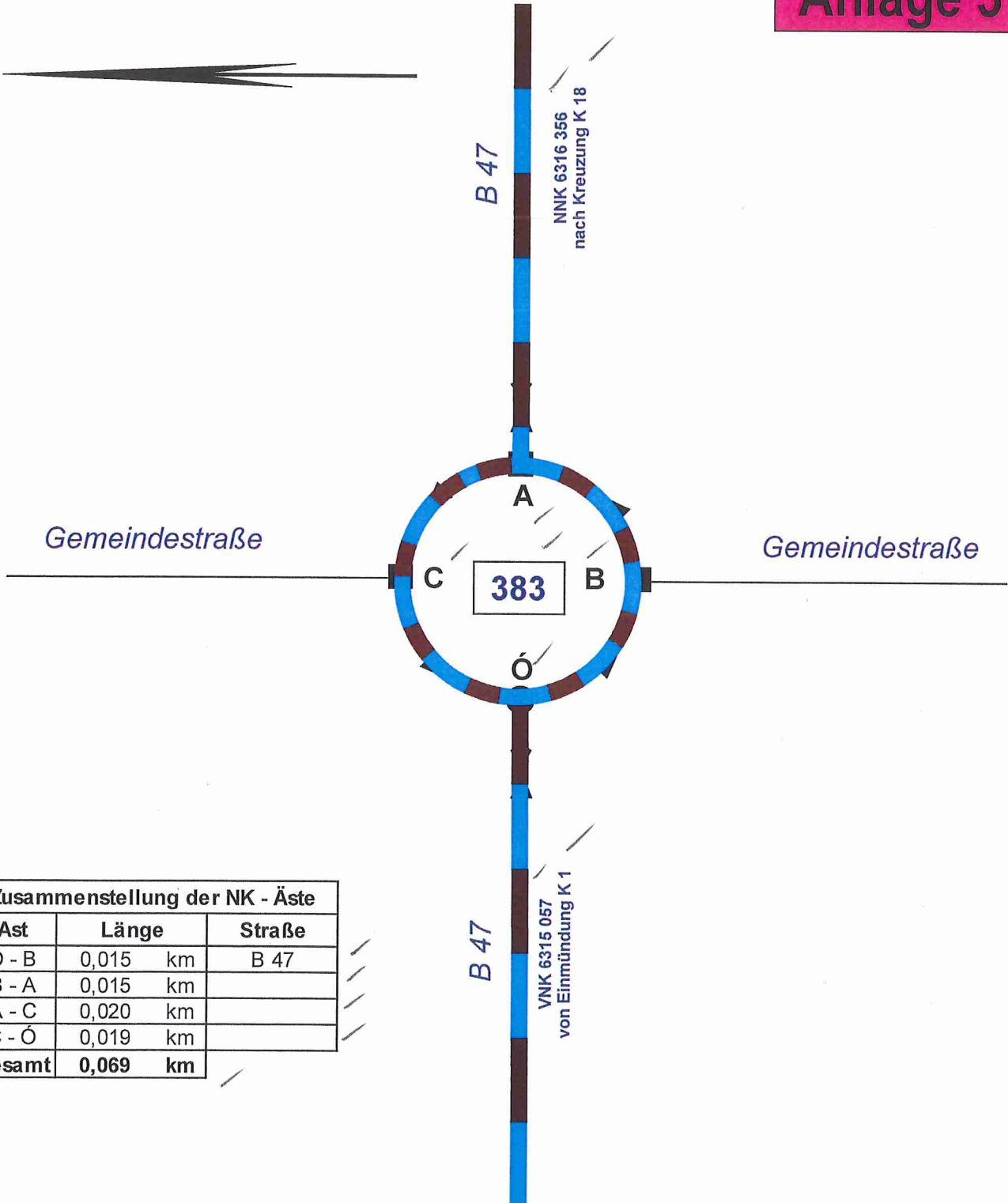
Kreisel B 47 Stadt Worms

Netzknoten

6316383

Zuständiges ABA / LSV	731
Beteiligtes LSV / ABA	---
Zuständige Meisterei	06

Anlage 3



Ast	Länge	Straße
Ö - B	0,015 km	B 47
B - A	0,015 km	
A - C	0,020 km	
C - Ö	0,019 km	
Gesamt	0,069 km	

Straßeninformationsbank Rheinland-Pfalz (Modul: "Astskizze")

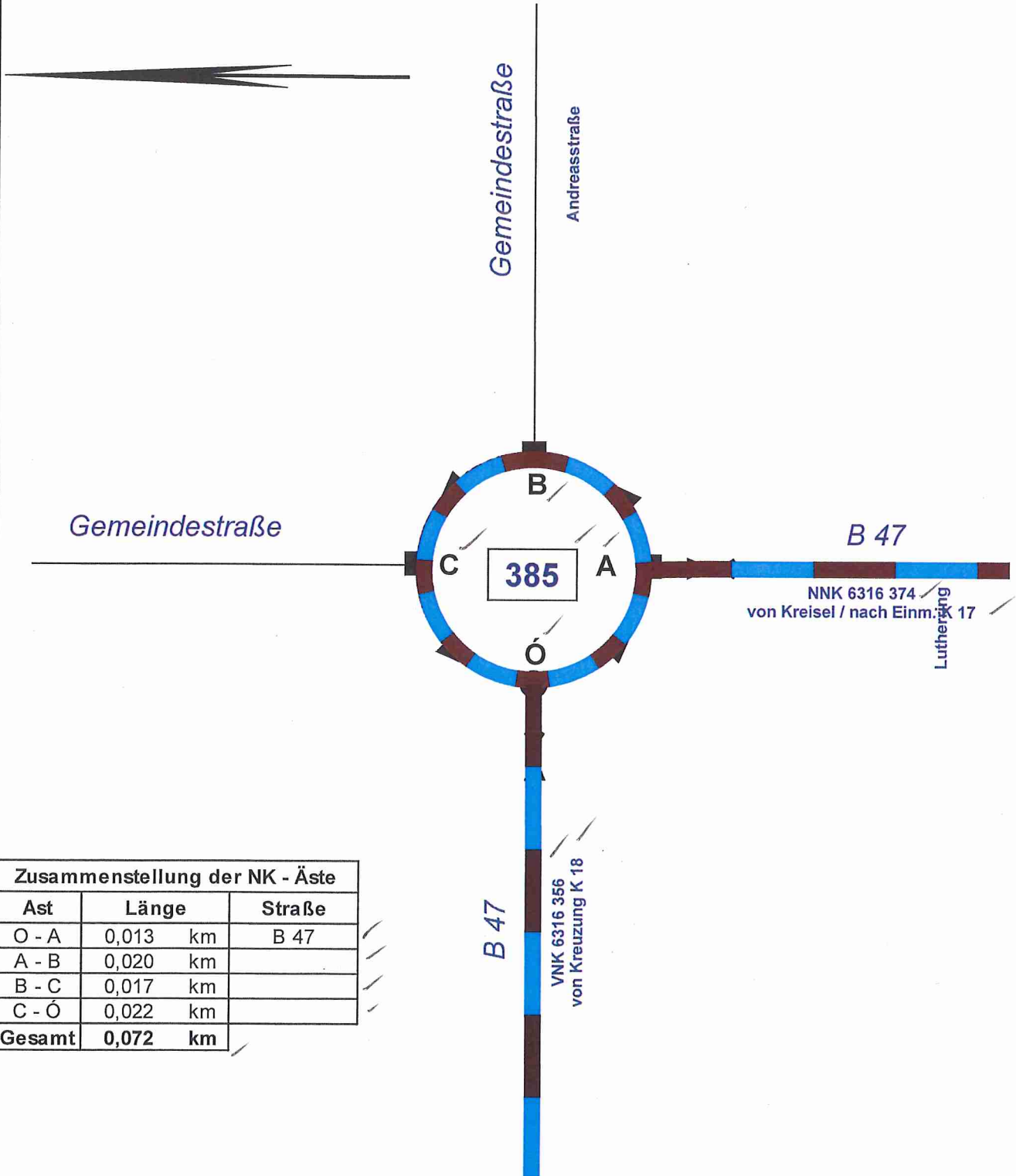
	Name	Datum
Gefertigt:	W. Krischer	09.06.05
Geändert:	---	---

Kreisel B 47 Stadt Worms

Netzknoten				
6	3	1	6	3
8	5			

Zuständiges ABA / LSV	731
Beteiligtes LSV / ABA	---
Zuständige Meisterei	06

Anlage 4



Zusammenstellung der NK - Äste		
Ast	Länge	Straße
O - A	0,013 km	B 47
A - B	0,020 km	
B - C	0,017 km	
C - O	0,022 km	
Gesamt	0,072 km	

Straßeninformationsbank Rheinland-Pfalz (Modul: "Astskizze")

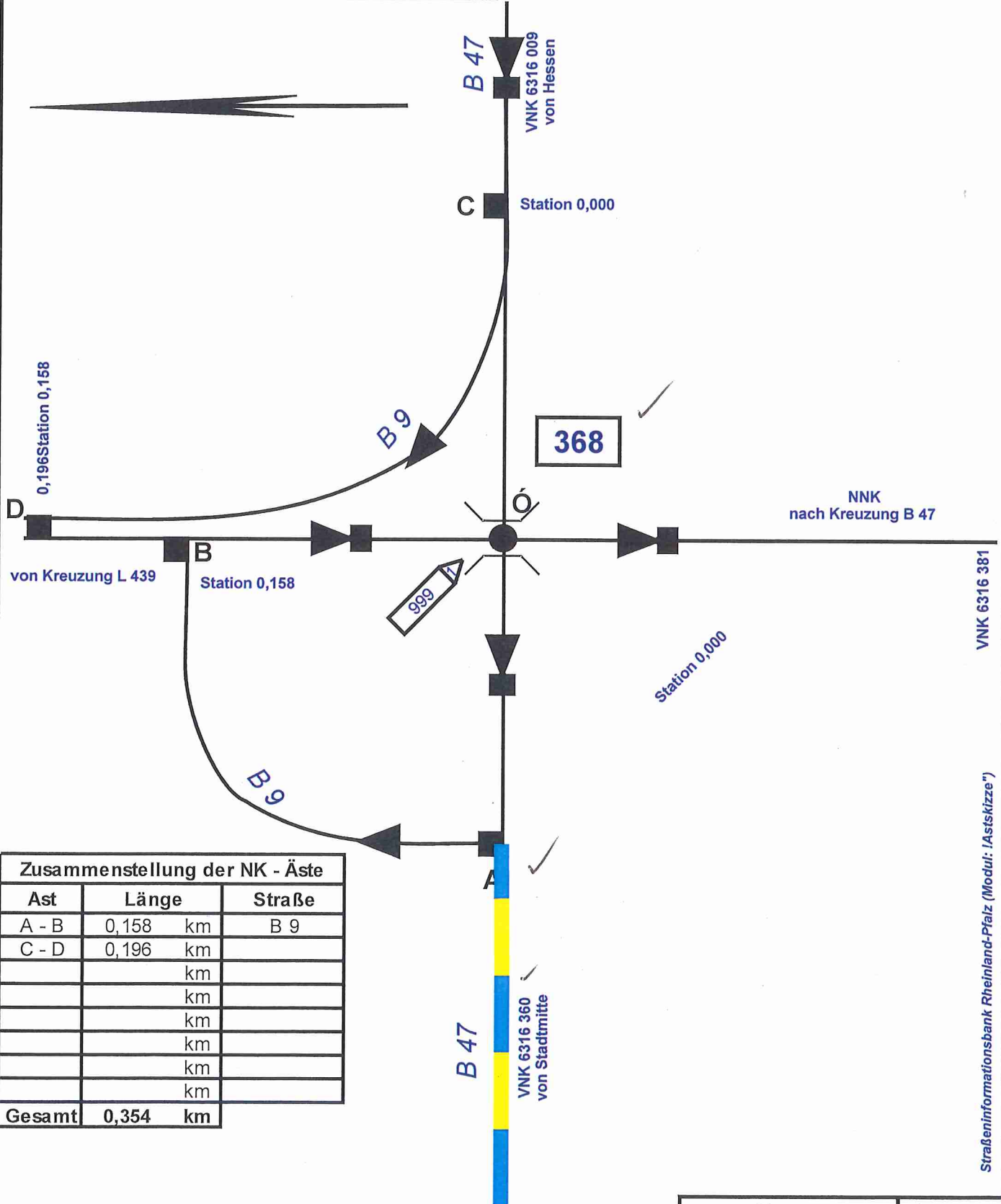
	Name	Datum
Gefertigt:	W. Krischer	22.08.07
Geändert:	---	---

B 9/B 47 von Hessen

Netzknoten					
6	3	1	6	3	6
8					

Zuständiges ABA / LSV	731
Beteiligtes LSV / ABA	---
Zuständige Meisterei	06

Anlage 5



Zusammenstellung der NK - Äste		
Ast	Länge	Straße
A - B	0,158 km	B 9
C - D	0,196 km	
	km	
	km	
	km	
	km	
	km	
	km	
Gesamt	0,354 km	

	Name	Datum
Gefertigt:	W. Krischer	28.01.14
Geändert:	---	---

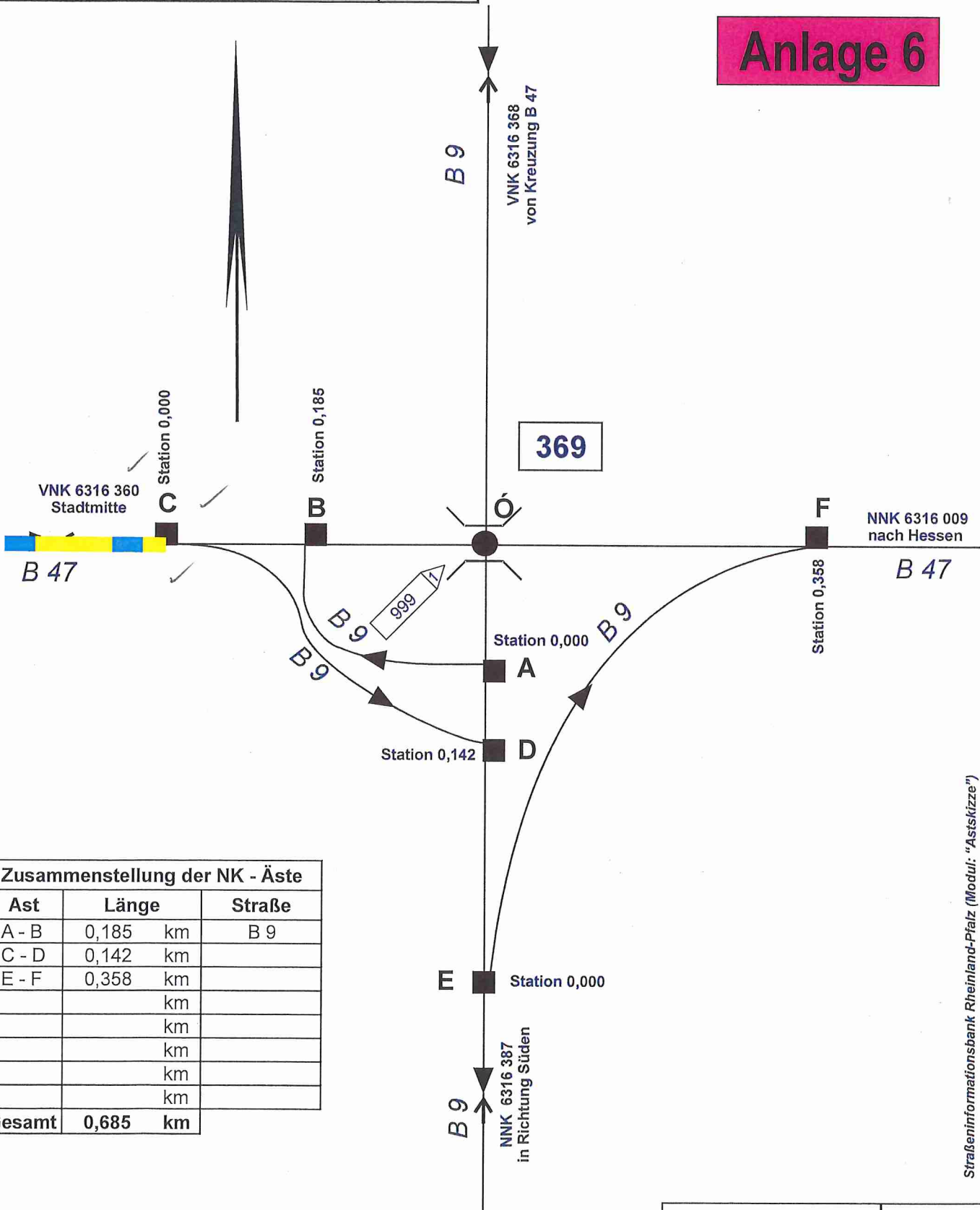
Strasseninformationsbank Rheinland-Pfalz (Modul: 'Astskizze')

B 9/B 47 nach Hessen

Netzknoten					
6	3	1	6	3	6
				9	

Zuständiges ABA / LSV	731
Beteiligtes LSV / ABA	---
Zuständige Meisterei	06

Anlage 6



Zusammenstellung der NK - Äste		
Ast	Länge	Straße
A - B	0,185 km	B 9
C - D	0,142 km	
E - F	0,358 km	
	km	
	km	
	km	
	km	
	km	
Gesamt	0,685 km	

Straßeninformationsbank Rheinland-Pfalz (Modul: "Astskizze")

	Name	Datum
Gefertigt:	W. Krischer	30.01.14
Geändert:	---	---