

Mai 2016

## **STRAßENLÄNGENVERZEICHNIS DER BAB, BUNDES-, LANDES- UND KREISSTRAßEN**

**STAND: 01.01.2016**

Das klassifizierte Straßennetz in Rheinland-Pfalz erreicht in 2016 eine Gesamtlänge von rd. 18383 km, davon

- **877 km** Bundesautobahnen (ohne Äste)
- **2881 km** Bundesstraßen
- **7248 km** Landesstraßen und
- **7377 km** Kreisstraßen

Gegenüber den Straßenzahlen des vergangenen Jahres (Straßenlängenverzeichnis, Stand: 01.01.2015) ergeben sich folgende Veränderungen:

➤ Bundesautobahnen (ohne Äste)	+/-	0 km
➤ Bundesstraßen	-	14 km
➤ Landesstraßen	+	12 km
➤ Kreisstraßen	-	6 km

Ursächlich für diese Verschiebungen sind die durch Neu-/Ausbau und Widmung hinzugekommenen, durch Umstufung in andere Straßenklassen überführten und durch Einziehung dauerhaft dem Gemeingebrauch entzogenen Strecken.

Besucher:  
Friedrich-Ebert-Ring 14-20  
56068 Koblenz

Fon: (0261) 30 29-0  
Fax: (0261) 30 29-1025  
Fax: Abteilung: 1340  
Web: [www.lbm.rlp.de](http://www.lbm.rlp.de)

Bankverbindung:  
Rheinland-Pfalz Bank  
(LBBW)  
BLZ 600 501 01  
Konto-Nr. 7401507624  
BIC/SWIFT: SOLADEST600  
IBAN  
DE23600501017401507624

Geschäftsführung:  
Dipl.-Ing. Bernd Hölzgen  
Dipl.-Ing. Alfred Dreher



**RheinlandPfalz**

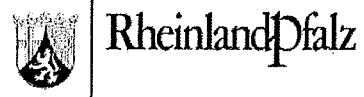

Hinweis:

Die Längen der Kreisstraßen, die gemäß § 61a LStrG (Landesstraßengesetz für Rheinland-Pfalz) bei der Berechnung der allgemeinen Straßenzuweisungen nach § 14 LFAG nicht berücksichtigt werden (sog. *schwarze Kreisstraßen*), sind in den jeweiligen Längenangaben des Straßenlängenverzeichnisses enthalten.

Bei Rückfragen wenden Sie sich bitte an den jeweils örtlich zuständigen Landesbetrieb Mobilität oder an den LBM Rheinland-Pfalz, Geschäftsbereich Betrieb, Fachgruppe Straßenverwaltung, Frau Tröster oder Herrn Schumacher.

In Vertretung

U. S. d. 1. P. L.  
(Gerhartz-Path)



**Landesbetrieb Mobilität Rheinland-Pfalz  
Friedrich-Ebert-Ring 14 - 20, 56068 Koblenz**


**STRASSENLÄNGENVERZEICHNIS**

**BAB, BUNDES-, LANDES- UND KREISSTRASSEN**

**STAND: 01. Januar 2016**

**Hinweis:**

*Die in der beigefügten Auswertung (Straßenlängenverzeichnis) veröffentlichten Längenangaben zu Kreisstraßen in der Straßenbaulast der kreisfreien Städte sowie zu Ortsdurchfahrten im Zuge von Bundes- und Landesstraßen in Gemeindebaulast haben nur nachrichtlichen Charakter. Eine Gewähr für die Richtigkeit der Angaben kann vom LBM nicht übernommen werden. Diese Daten werden von den jeweiligen Kommunen zur Verfügung gestellt.*



**LBM**

**LANDESBETRIEB  
MOBILITÄT  
RHEINLAND-PFALZ**

Landesbetrieb Mobilität Rheinland-Pfalz · Postfach 20 13 65 · 56013 Koblenz

Mai 2016

**STRABENLÄNGENVERZEICHNIS**  
**DER BAB, BUNDES-, LANDES- UND KREISSTRABEN**  
**STAND 01.01.2016**

**INHALTSVERZEICHNIS**

- Blatt 1- 9      **Bundes-, Landes- und Kreisstraßen**  
Strecken (Längen) in der Zuständigkeit des Landesbetrieb Mobilität (LBM)  
- getrennt nach regionalen LBM -  
ohne Ortsdurchfahrten von Bundes- und Landesstraßen in der Baulast der  
Gemeinden mit mehr als 80.000 bzw. 50.000 Einwohner und  
ohne Kreisstraßen in der Baulast der kreisfreien Städte
- Blatt 10      **Bundes-, Landes und Kreisstraßen**  
Strecken (Längen) in der Zuständigkeit aller regionalen LBM -  
ohne Ortsdurchfahrten von Bundes- und Landesstraßen in der Baulast der  
Gemeinden mit mehr als 80.000 bzw. 50.000 Einwohner und  
ohne Kreisstraßen in der Baulast der kreisfreien Städte
- Blatt 11      **Bundes-, Landes- und Kreisstraßen**  
Ortsdurchfahrten von Bundes- und Landesstraßen (Längen) in der Baulast der  
Gemeinden mit mehr als 80.000 bzw. 50.000 Einwohner und  
Kreisstraßen in der Baulast der kreisfreien Städte

Besucher:  
Friedrich-Ebert-Ring 14-20  
56068 Koblenz

Fon: (0261) 30 29-0  
Fax: (0261) 30 29-1025  
Fax: Abteilung: 1340  
Web: www.lbm.rlp.de

Bankverbindung:  
Rheinland-Pfalz Bank  
(LBBW)  
BLZ 600 501 01  
Konto-Nr. 7401507624  
BIC/SWIFT: SOLADEST600  
IBAN  
DE23600501017401507624

Geschäftsführung:  
Dipl.-Ing. Bernd Hölzgen  
Dipl.-Ing. Alfred Dreher



**Rheinland-Pfalz**

- Blatt 12      **Bundes- und Landesstraßen**  
Ortsdurchfahrten (Länge von Abschnitten + Ästen) in der Baulast der Gemeinden mit mehr als 80.000 bzw. 50.000 Einwohner
- Blatt 13      **Bundes-, Landes und Kreisstraßen**  
• Strecken (Längen) in der Zuständigkeit aller regionalen LBM,  
• Ortsdurchfahrten von Bundes- und Landesstraßen in der Baulast von Gemeinden mit mehr als 80.000 bzw. 50.000 Einwohner,  
• Kreisstraßen in der Baulast der kreisfreien Städte und  
• Teilstrecken in der Baulast Dritter
- Blatt 14      **Kreisstraßen**  
Strecken (Länge von Abschnitten + Ästen) in der Baulast der Landkreise
- Blatt 15      **Kreisstraßen**  
Strecken (Länge von Abschnitten + Ästen) in der Baulast der kreisfreien Städte
- Blatt 16      **Bundes-, Landes- und Kreisstraßen**  
Astlängen
- Blatt 17      **Bundes-, Landes- und Kreisstraßen**  
Strecken (Längen) mit 4 und mehr Fahrstreifen
- Blatt 18      **Bundesautobahnen**  
Betriebsstrecken + Äste (Längen)
- Blatt 19  
(optional)      **Kreisstraßen**  
Strecken (Längen), die auf Grund § 61a LStrG bei der Berechnung der allgemeinen Straßenzuweisung nach § 14 LFAG nicht berücksichtigt werden

## STRASSENLÄNGENVERZEICHNIS

### LBM ABA Montabaur

Zusammenstellung der Strecken in der Zuständigkeit des Landesbetriebs Mobilität (LBM) -  
ohne Ortsdurchfahrten von Bundes- und Landesstraßen in der Baulast der Gemeinden mit mehr als 80.000 bzw. 50.000 Einwohner und  
ohne Kreisstraßen in der Baulast der kreisfreien Städte

Landkreis / Kreisfreie Stadt <i>Gemeinde</i>	Strecken in der Unterhaltung des Landesbetriebs				Strecken mit UI-Vereinbarungen				Strecken in der Baulast Dritter (Bahnübergänge)				Gesamtlänge
	B-Str.	L-Str.	K-Str.	Summe	B-Str.	L-Str.	K-Str.	Summe	B-Str.	L-Str.	K-Str.	Summe	Summe
1	2	3	4	5	6	7	8	9	10	11	12	13	14
KRFR. ST. LANDAU I. D. PFALZ	2,144			2,144									2,144
KRFR. ST. LUDWIGSHAFEN A. RH.	4,399			4,399									4,399
KRFR. ST. NEUSTADT A.D. WEINS.	1,088			1,088									1,088
KRFR. STADT TRIER	3,938			3,938									3,938
LK BAD KREUZNACH	0,124			0,124									0,124
LK GERMERSHEIM	1,595			1,595									1,595
LK MAINZ-BINGEN	0,600			0,600									0,600
LK MAYEN-KOBLENZ	0,605			0,605									0,605
LK SÜDLICHE WEINSTRASSE	0,760			0,760									0,760
LK TRIER-SAARBURG	0,165	1,024		1,189									1,189
RHEIN-HUNSRÜCK-KREIS	0,486			0,486									0,486
RHEIN-PFALZ-KREIS	3,274			3,274									3,274
<b>Summe</b>	19,178	1,024		20,202									20,202

Längenangaben in Kilometern

(Quelle: Straßeninformationsbank Rheinland-Pfalz)

Anmerkung zu den Spalten:

- 2 - 5 Längen der freien Strecken und Ortsdurchfahrten, die in der Baulast des Bundes, des Landes oder der Kreise stehen und deren Bau und Unterhaltung vom Landesbetrieb durchgeführt wird.
- 6 - 9 Längen der freien Strecken und Ortsdurchfahrten, die in der Baulast des Bundes, des Landes oder der Kreise stehen und deren Unterhaltung und Instandsetzung auf Grund von UI/UA-Vereinbarungen von den Städten durchgeführt wird.
- 10 - 13 Längen der freien Strecken und Ortsdurchfahrten in der Baulast Dritter



## STRASSENLÄNGENVERZEICHNIS

### LBM Bad Kreuznach

Zusammenstellung der Strecken in der Zuständigkeit des Landesbetriebs Mobilität (LBM) -  
ohne Ortsdurchfahrten von Bundes- und Landesstraßen in der Baulast der Gemeinden mit mehr als 80.000 bzw. 50.000 Einwohner und  
ohne Kreisstraßen in der Baulast der kreisfreien Städte

Landkreis / Kreisfreie Stadt <i>Gemeinde</i>	Strecken in der Unterhaltung des Landesbetriebs				Strecken mit UI-Vereinbarungen				Strecken in der Baulast Dritter (Bahnübergänge)				Gesamtlänge
	B-Str.	L-Str.	K-Str.	Summe	B-Str.	L-Str.	K-Str.	Summe	B-Str.	L-Str.	K-Str.	Summe	Summe
1	2	3	4	5	6	7	8	9	10	11	12	13	14
LK BAD KREUZNACH	102,897	308,615	324,501	736,013					0,012	0,127	0,103	0,242	736,255
<i>BAD KREUZNACH, STADT</i>					5,095	3,226	4,081	12,402					12,402
LK BIRKENFELD	77,507	247,020	220,390	544,917						0,026		0,026	544,943
<i>IDAR-OBERSTEIN, STADT</i>					7,158	2,349	7,506	17,013					17,013
RHEIN-HUNSRÜCK-KREIS	123,694	391,273	425,240	940,207						0,040	0,061	0,101	940,308
<b>Summe</b>	<b>304,098</b>	<b>946,908</b>	<b>970,131</b>	<b>2.221,137</b>	<b>12,253</b>	<b>5,575</b>	<b>11,587</b>	<b>29,415</b>	<b>0,012</b>	<b>0,193</b>	<b>0,164</b>	<b>0,369</b>	<b>2.250,921</b>

Längenangaben in Kilometern

(Quelle: Straßeninformationsbank Rheinland-Pfalz)

Anmerkung zu den Spalten:

- 2 - 5 Längen der freien Strecken und Ortsdurchfahrten, die in der Baulast des Bundes, des Landes oder der Kreise stehen und deren Bau und Unterhaltung vom Landesbetrieb durchgeführt wird.
- 6 - 9 Längen der freien Strecken und Ortsdurchfahrten, die in der Baulast des Bundes, des Landes oder der Kreise stehen und deren Unterhaltung und Instandsetzung auf Grund von UI/UA-Vereinbarungen von den Städten durchgeführt wird.
- 10 - 13 Längen der freien Strecken und Ortsdurchfahrten in der Baulast Dritter

## STRASSENLÄNGENVERZEICHNIS

### LBM Cochem-Koblenz

Zusammenstellung der Strecken in der Zuständigkeit des Landesbetriebs Mobilität (LBM) -  
ohne Ortsdurchfahrten von Bundes- und Landesstraßen in der Baulast der Gemeinden mit mehr als 80.000 bzw. 50.000 Einwohner und  
ohne Kreisstraßen in der Baulast der kreisfreien Städte

Landkreis / Kreisfreie Stadt <i>Gemeinde</i>	Strecken in der Unterhaltung des Landesbetriebs				Strecken mit UI-Vereinbarungen				Strecken in der Baulast Dritter (Bahnübergänge)				Gesamtlänge
	B-Str.	L-Str.	K-Str.	Summe	B-Str.	L-Str.	K-Str.	Summe	B-Str.	L-Str.	K-Str.	Summe	Summe
1	2	3	4	5	6	7	8	9	10	11	12	13	14
KRFR. STADT KOBLENZ	38,138	18,044		56,182									56,182
LK AHRWEILER	138,807	264,385	231,139	634,331					0,058	0,025	0,019	0,102	634,433
LK COCHEM-ZELL	109,266	255,796	221,585	586,647						0,034	0,008	0,042	586,689
LK MAYEN-KOBLENZ	166,993	302,607	277,639	747,239					0,018	0,017	0,047	0,082	747,321
LK NEUWIED	78,099	261,997	315,993	656,089					0,006	0,037	0,012	0,055	656,144
<i>NEUWIED, STADT</i>					1,636	14,668		16,304					16,304
<b>Summe</b>	531,303	1.102,829	1.046,356	2.680,488	1,636	14,668		16,304	0,082	0,113	0,086	0,281	2.697,073

Längenangaben in Kilometern

(Quelle: Straßeninformationsbank Rheinland-Pfalz)

Anmerkung zu den Spalten:

- 2 - 5 Längen der freien Strecken und Ortsdurchfahrten, die in der Baulast des Bundes, des Landes oder der Kreise stehen und deren Bau und Unterhaltung vom Landesbetrieb durchgeführt wird.
- 6 - 9 Längen der freien Strecken und Ortsdurchfahrten, die in der Baulast des Bundes, des Landes oder der Kreise stehen und deren Unterhaltung und Instandsetzung auf Grund von UI/UA-Vereinbarungen von den Städten durchgeführt wird.
- 10 - 13 Längen der freien Strecken und Ortsdurchfahrten in der Baulast Dritter





## STRASSENLÄNGENVERZEICHNIS

### LBM Diez

Zusammenstellung der Strecken in der Zuständigkeit des Landesbetriebs Mobilität (LBM) -  
ohne Ortsdurchfahrten von Bundes- und Landesstraßen in der Baulast der Gemeinden mit mehr als 80.000 bzw. 50.000 Einwohner und  
ohne Kreisstraßen in der Baulast der kreisfreien Städte

Landkreis / Kreisfreie Stadt <i>Gemeinde</i>	Strecken in der Unterhaltung des Landesbetriebs				Strecken mit UI-Vereinbarungen				Strecken in der Baulast Dritter (Bahnübergänge)				Gesamtlänge
	B-Str.	L-Str.	K-Str.	Summe	B-Str.	L-Str.	K-Str.	Summe	B-Str.	L-Str.	K-Str.	Summe	Summe
1	2	3	4	5	6	7	8	9	10	11	12	13	14
LK ALTENKIRCHEN (WW.)	98,412	194,099	400,043	692,554					0,023	0,056	0,138	0,217	692,771
<i>BETZDORF, STADT</i>							2,825	2,825					2,825
RHEIN-LAHN-KREIS	165,129	255,042	318,834	739,005					0,058	0,049	0,081	0,188	739,193
<i>LAHNSTEIN, STADT</i>							0,273	0,273					0,273
WESTERWALDKREIS	157,575	406,889	457,354	1.021,818					0,079	0,062	0,125	0,266	1.022,084
<b>Summe</b>	421,116	856,030	1.176,231	2.453,377			3,098	3,098	0,160	0,167	0,344	0,671	2.457,146

Längenangaben in Kilometern

(Quelle: Straßeninformationsbank Rheinland-Pfalz)

Anmerkung zu den Spalten:

- 2 - 5 Längen der freien Strecken und Ortsdurchfahrten, die in der Baulast des Bundes, des Landes oder der Kreise stehen und deren Bau und Unterhaltung vom Landesbetrieb durchgeführt wird.
- 6 - 9 Längen der freien Strecken und Ortsdurchfahrten, die in der Baulast des Bundes, des Landes oder der Kreise stehen und deren Unterhaltung und Instandsetzung auf Grund von UI/UA-Vereinbarungen von den Städten durchgeführt wird.
- 10 - 13 Längen der freien Strecken und Ortsdurchfahrten in der Baulast Dritter



## STRASSENLÄNGENVERZEICHNIS

### LBM Gerolstein

Zusammenstellung der Strecken in der Zuständigkeit des Landesbetriebs Mobilität (LBM) -  
ohne Ortsdurchfahrten von Bundes- und Landesstraßen in der Baulast der Gemeinden mit mehr als 80.000 bzw. 50.000 Einwohner und  
ohne Kreisstraßen in der Baulast der kreisfreien Städte

Landkreis / Kreisfreie Stadt <i>Gemeinde</i>	Strecken in der Unterhaltung des Landesbetriebs				Strecken mit UI-Vereinbarungen				Strecken in der Baulast Dritter (Bahnübergänge)				Gesamtlänge Summe
	B-Str.	L-Str.	K-Str.	Summe	B-Str.	L-Str.	K-Str.	Summe	B-Str.	L-Str.	K-Str.	Summe	
1	2	3	4	5	6	7	8	9	10	11	12	13	14
DEUTSCH-LUX. HOHEITSGEBIET	0,022	0,093		0,115									0,115
EIFELKREIS BITBURG-PRÜM	195,689	613,670	754,556	1.563,915					0,012	0,018	0,045	0,075	1.563,990
LK VULKANEIFEL	143,383	312,922	348,239	804,544					0,018	0,038	0,054	0,110	804,654
<b>Summe</b>	339,094	926,685	1.102,795	2.368,574					0,030	0,056	0,099	0,185	2.368,759

Längenangaben in Kilometern

(Quelle: Straßeninformationsbank Rheinland-Pfalz)

Anmerkung zu den Spalten:

- 2 - 5 Längen der freien Strecken und Ortsdurchfahrten, die in der Baulast des Bundes, des Landes oder der Kreise stehen und deren Bau und Unterhaltung vom Landesbetrieb durchgeführt wird.
- 6 - 9 Längen der freien Strecken und Ortsdurchfahrten, die in der Baulast des Bundes, des Landes oder der Kreise stehen und deren Unterhaltung und Instandsetzung auf Grund von UI/UA-Vereinbarungen von den Städten durchgeführt wird.
- 10 - 13 Längen der freien Strecken und Ortsdurchfahrten in der Baulast Dritter

## STRASSENLÄNGENVERZEICHNIS

### LBM Kaiserslautern

Zusammenstellung der Strecken in der Zuständigkeit des Landesbetriebs Mobilität (LBM) -  
ohne Ortsdurchfahrten von Bundes- und Landesstraßen in der Baulast der Gemeinden mit mehr als 80.000 bzw. 50.000 Einwohner und  
ohne Kreisstraßen in der Baulast der kreisfreien Städte

Landkreis / Kreisfreie Stadt <i>Gemeinde</i>	Strecken in der Unterhaltung des Landesbetriebs				Strecken mit UI-Vereinbarungen				Strecken in der Baulast Dritter (Bahnübergänge)				Gesamtlänge
	B-Str.	L-Str.	K-Str.	Summe	B-Str.	L-Str.	K-Str.	Summe	B-Str.	L-Str.	K-Str.	Summe	Summe
1	2	3	4	5	6	7	8	9	10	11	12	13	14
KRFR. STADT KAISERSLAUTERN	13,919	25,531		39,450									39,450
KRFR. STADT PIRMASENS	10,505	12,012		22,517		13,713		13,713					36,230
KRFR. STADT ZWEIBRÜCKEN	1,694	23,650		25,344	3,621	14,875		18,496					43,840
LK KAISERSLAUTERN	57,246	264,335	175,785	497,366						0,052	0,048	0,100	497,466
LK KUSEL	100,273	201,240	204,050	505,563					0,016	0,022	0,066	0,104	505,667
LK SÜDWESTPFALZ	68,325	345,656	261,835	675,816					0,006	0,012	0,037	0,055	675,871
<b>Summe</b>	<b>251,962</b>	<b>872,424</b>	<b>641,670</b>	<b>1.766,056</b>	<b>3,621</b>	<b>28,588</b>		<b>32,209</b>	<b>0,022</b>	<b>0,086</b>	<b>0,151</b>	<b>0,259</b>	<b>1.798,524</b>

Längenangaben in Kilometern

(Quelle: Straßeninformationsbank Rheinland-Pfalz)

Anmerkung zu den Spalten:

- 2 - 5 Längen der freien Strecken und Ortsdurchfahrten, die in der Baulast des Bundes, des Landes oder der Kreise stehen und deren Bau und Unterhaltung vom Landesbetrieb durchgeführt wird.
- 6 - 9 Längen der freien Strecken und Ortsdurchfahrten, die in der Baulast des Bundes, des Landes oder der Kreise stehen und deren Unterhaltung und Instandsetzung auf Grund von UI/UA-Vereinbarungen von den Städten durchgeführt wird.
- 10 - 13 Längen der freien Strecken und Ortsdurchfahrten in der Baulast Dritter

## STRASSENLÄNGENVERZEICHNIS

### LBM Speyer

Zusammenstellung der Strecken in der Zuständigkeit des Landesbetriebs Mobilität (LBM) -  
ohne Ortsdurchfahrten von Bundes- und Landesstraßen in der Baulast der Gemeinden mit mehr als 80.000 bzw. 50.000 Einwohner und  
ohne Kreisstraßen in der Baulast der kreisfreien Städte

Landkreis / Kreisfreie Stadt Gemeinde	Strecken in der Unterhaltung des Landesbetriebs				Strecken mit UI-Vereinbarungen				Strecken in der Baulast Dritter (Bahnübergänge)				Gesamtlänge Summe
	B-Str.	L-Str.	K-Str.	Summe	B-Str.	L-Str.	K-Str.	Summe	B-Str.	L-Str.	K-Str.	Summe	
1	2	3	4	5	6	7	8	9	10	11	12	13	14
KRFR. ST. FRANKENTHAL (PFALZ)	8,840	5,962		14,802		9,807		9,807		0,014		0,014	24,623
KRFR. ST. LANDAU I. D. PFALZ	13,178	21,687		34,865		8,790		8,790		0,007		0,007	43,662
KRFR. ST. LUDWIGSHAFEN A. RH.	5,942	5,319		11,261	1,654	1,745		3,399					14,660
KRFR. ST. NEUSTADT A.D. WEINS.	16,258	20,957		37,215	7,677	7,817		15,494		0,010		0,010	52,719
KRFR. STADT SPEYER	13,833	6,728		20,561		8,880		8,880		0,007		0,007	29,448
LK BAD DÜRKHEIM	64,991	198,247	124,527	387,765					0,009	0,207	0,046	0,262	388,027
<i>BAD DÜRKHEIM, STADT</i>					5,045	3,299	3,086	11,430					11,430
<i>HASSLOCH</i>						4,454		4,454					4,454
LK GERMERSHEIM	63,905	153,009	103,967	320,881					0,016	0,114	0,066	0,196	321,077
LK SÜDLICHE WEINSTRASSE	82,060	276,726	148,814	507,600						0,181	0,040	0,221	507,821
RHEIN-PFALZ-KREIS	20,843	120,794	94,615	236,252						0,013	0,041	0,054	236,306
Summe	289,850	809,429	471,923	1.571,202	14,376	44,792	3,086	62,254	0,025	0,553	0,193	0,771	1.634,227

Längenangaben in Kilometern

(Quelle: Straßeninformationsbank Rheinland-Pfalz)

Anmerkung zu den Spalten:

- 2 - 5 Längen der freien Strecken und Ortsdurchfahrten, die in der Baulast des Bundes, des Landes oder der Kreise stehen und deren Bau und Unterhaltung vom Landesbetrieb durchgeführt wird.
- 6 - 9 Längen der freien Strecken und Ortsdurchfahrten, die in der Baulast des Bundes, des Landes oder der Kreise stehen und deren Unterhaltung und Instandsetzung auf Grund von UI/JA-Vereinbarungen von den Städten durchgeführt wird.
- 10 - 13 Längen der freien Strecken und Ortsdurchfahrten in der Baulast Dritter

## STRASSENLÄNGENVERZEICHNIS

### LBM Trier

Zusammenstellung der Strecken in der Zuständigkeit des Landesbetriebs Mobilität (LBM) -  
ohne Ortsdurchfahrten von Bundes- und Landesstraßen in der Baulast der Gemeinden mit mehr als 80.000 bzw. 50.000 Einwohner und  
ohne Kreisstraßen in der Baulast der kreisfreien Städte

Landkreis / Kreisfreie Stadt Gemeinde	Strecken in der Unterhaltung des Landesbetriebs				Strecken mit UI-Vereinbarungen				Strecken in der Baulast Dritter (Bahnübergänge)				Gesamtlänge
	B-Str.	L-Str.	K-Str.	Summe	B-Str.	L-Str.	K-Str.	Summe	B-Str.	L-Str.	K-Str.	Summe	Summe
1	2	3	4	5	6	7	8	9	10	11	12	13	14
DEUTSCH-LUX. HOHEITSGEBIET	0,078	0,083		0,161									0,161
KRFR. STADT TRIER	17,936	8,901		26,837									26,837
LK BERNKASTEL-WITTLICH	172,593	383,563	491,906	1.048,062						0,042	0,063	0,105	1.048,167
LK TRIER-SAARBURG	218,496	338,608	457,041	1.014,145					0,010	0,033	0,030	0,073	1.014,218
<b>Summe</b>	409,103	731,155	948,947	2.089,205					0,010	0,075	0,093	0,178	2.089,383

Längenangaben in Kilometern

(Quelle: Straßeninformationsbank Rheinland-Pfalz)

Anmerkung zu den Spalten:

- 2 - 5 Längen der freien Strecken und Ortsdurchfahrten, die in der Baulast des Bundes, des Landes oder der Kreise stehen und deren Bau und Unterhaltung vom Landesbetrieb durchgeführt wird.
- 6 - 9 Längen der freien Strecken und Ortsdurchfahrten, die in der Baulast des Bundes, des Landes oder der Kreise stehen und deren Unterhaltung und Instandsetzung auf Grund von UI/UA-Vereinbarungen von den Städten durchgeführt wird.
- 10 - 13 Längen der freien Strecken und Ortsdurchfahrten in der Baulast Dritter

## STRASSENLÄNGENVERZEICHNIS

### LBM Worms

Zusammenstellung der Strecken in der Zuständigkeit des Landesbetriebs Mobilität (LBM) -  
ohne Ortsdurchfahrten von Bundes- und Landesstraßen in der Baulast der Gemeinden mit mehr als 80.000 bzw. 50.000 Einwohner und  
ohne Kreisstraßen in der Baulast der kreisfreien Städte

Landkreis / Kreisfreie Stadt Gemeinde	Strecken in der Unterhaltung des Landesbetriebs				Strecken mit UI-Vereinbarungen				Strecken in der Baulast Dritter (Bahnübergänge)				Gesamtlänge
	B-Str.	L-Str.	K-Str.	Summe	B-Str.	L-Str.	K-Str.	Summe	B-Str.	L-Str.	K-Str.	Summe	Summe
1	2	3	4	5	6	7	8	9	10	11	12	13	14
DONNERSBERGKREIS	65,869	267,752	200,301	533,922					0,026	0,065	0,061	0,152	534,074
KRFR. STADT MAINZ	4,822	16,851		21,673									21,673
KRFR. STADT WORMS	30,933	17,698		48,631					0,029			0,029	48,660
LK ALZEY-WORMS	55,171	249,784	159,496	464,451					0,035	0,081	0,188	0,304	464,755
LK MAINZ-BINGEN	58,551	217,155	174,222	449,928						0,165	0,053	0,218	450,146
<i>BINGEN AM RHEIN, STADT</i>						9,912	1,646	11,558					11,558
<i>INGELHEIM AM RH., STADT</i>						9,220	0,269	9,489					9,489
<b>Summe</b>	215,346	769,240	534,019	1.518,605		19,132	1,915	21,047	0,090	0,311	0,302	0,703	1.540,355

Längenangaben in Kilometern

(Quelle: Straßeninformationsbank Rheinland-Pfalz)

Anmerkung zu den Spalten:

- 2 - 5 Längen der freien Strecken und Ortsdurchfahrten, die in der Baulast des Bundes, des Landes oder der Kreise stehen und deren Bau und Unterhaltung vom Landesbetrieb durchgeführt wird.
- 6 - 9 Längen der freien Strecken und Ortsdurchfahrten, die in der Baulast des Bundes, des Landes oder der Kreise stehen und deren Unterhaltung und Instandsetzung auf Grund von UI/UA-Vereinbarungen von den Städten durchgeführt wird.
- 10 - 13 Längen der freien Strecken und Ortsdurchfahrten in der Baulast Dritter

## STRASSENLÄNGENVERZEICHNIS

Zusammenstellung der Strecken in der Zuständigkeit des Landesbetriebs Mobilität (LBM) -  
ohne Ortsdurchfahrten von Bundes- und Landesstraßen in der Baulast der Gemeinden mit mehr als 80.000 bzw. 50.000 Einwohner und  
ohne Kreisstraßen in der Baulast der kreisfreien Städte

Dienststelle 1	Strecken in der Unterhaltung des Landesbetriebs				Strecken mit UI-Vereinbarungen				Strecken in der Baulast Dritter (Bahnübergänge)				Gesamtlänge Summe
	B-Str. 2	L-Str. 3	K-Str. 4	Summe 5	B-Str. 6	L-Str. 7	K-Str. 8	Summe 9	B-Str. 10	L-Str. 11	K-Str. 12	Summe 13	
LBM ABA Montabaur	19,178	1,024		20,202									20,202
LBM Bad Kreuznach	304,098	946,908	970,131	2.221,137	12,253	5,575	11,587	29,415	0,012	0,193	0,164	0,369	2.250,921
LBM Cochem-Koblenz	531,303	1.102,829	1.046,356	2.680,488	1,636	14,668		16,304	0,082	0,113	0,086	0,281	2.697,073
LBM Diez	421,116	856,030	1.176,231	2.453,377			3,098	3,098	0,160	0,167	0,344	0,671	2.457,146
LBM Gerolstein	339,094	926,685	1.102,795	2.368,574					0,030	0,056	0,099	0,185	2.368,759
LBM Kaiserslautern	251,962	872,424	641,670	1.766,056	3,621	28,588		32,209	0,022	0,086	0,151	0,259	1.798,524
LBM Speyer	289,850	809,429	471,923	1.571,202	14,376	44,792	3,086	62,254	0,025	0,553	0,193	0,771	1.634,227
LBM Trier	409,103	731,155	948,947	2.089,205					0,010	0,075	0,093	0,178	2.089,383
LBM Worms	215,346	769,240	534,019	1.518,605		19,132	1,915	21,047	0,090	0,311	0,302	0,703	1.540,355
<b>Summe</b>	<b>2.781,050</b>	<b>7.015,724</b>	<b>6.892,072</b>	<b>16.688,846</b>	<b>31,886</b>	<b>112,755</b>	<b>19,686</b>	<b>164,327</b>	<b>0,431</b>	<b>1,554</b>	<b>1,432</b>	<b>3,417</b>	<b>16.856,590</b>

Längenangaben in Kilometern

(Quelle: Straßeninformationsbank Rheinland-Pfalz)

Anmerkung zu den Spalten :

- 2 - 5 Längen der freien Strecken und Ortsdurchfahrten, die in der Baulast des Bundes, des Landes oder der Kreise stehen und deren Bau und Unterhaltung vom Landesbetrieb durchgeführt wird.
- 6 - 9 Längen der freien Strecken und Ortsdurchfahrten, die in der Baulast des Bundes, des Landes oder der Kreise stehen und deren Unterhaltung und Instandsetzung auf Grund von UI/UA-Vereinbarungen von den Städten durchgeführt wird.
- 10 - 13 Längen der freien Strecken und Ortsdurchfahrten in der Baulast Dritter

## STRASSENLÄNGENVERZEICHNIS

Zusammenstellung der Ortsdurchfahrten von Bundes- und Landesstraßen  
in der Baulast der Gemeinden mit mehr als 80.000 bzw. 50.000 Einwohner und  
der Kreisstraßen in der Baulast der kreisfreien Städte

Dienststelle 1	Gemeinde / Kreisfreie Stadt 2	B-Straßen		L-Straßen		K-Straßen		Summe 9
		Gemeinde- baulast 3	Baulast Dritter 4	Gemeinde- baulast 5	Baulast Dritter 6	Haupt- baulast 7	Baulast Dritter 8	
LBM ABA Montabaur								
LBM Bad Kreuznach								
LBM Cochem-Koblenz	KRFR. STADT KOBLENZ	18,886		17,106	0,050	38,336	0,012	74,390
LBM Diez								
LBM Gerolstein								
LBM Kaiserslautern	KRFR. STADT KAISERSLAUTERN	13,065		18,084		39,194	0,006	70,349
LBM Kaiserslautern	KRFR. STADT PIRMASENS					28,335		28,335
LBM Kaiserslautern	KRFR. STADT ZWEIBRÜCKEN					30,898	0,006	30,904
LBM Speyer	KRFR. ST. FRANKENTHAL (PFALZ)					20,377	0,010	20,387
LBM Speyer	KRFR. ST. LANDAU I. D. PFALZ					41,023	0,064	41,087
LBM Speyer	KRFR. ST. LUDWIGSHAFEN A. RH.	7,703		12,971	0,020	55,865	0,020	76,579
LBM Speyer	KRFR. ST. NEUSTADT A.D. WEINS.					51,069	0,058	51,127
LBM Speyer	KRFR. STADT SPEYER					18,943	0,032	18,975
LBM Trier	KRFR. STADT TRIER	20,584	0,016	20,634	0,046	33,948	0,013	75,241
LBM Worms	KRFR. STADT MAINZ	7,336		33,624	0,023	59,212	0,059	100,254
LBM Worms	KRFR. STADT WORMS			15,376	0,015	46,676	0,020	62,087
<b>Summe</b>		<b>67,574</b>	<b>0,016</b>	<b>117,795</b>	<b>0,154</b>	<b>463,876</b>	<b>0,300</b>	<b>649,715</b>

Längenangaben in Kilometern

(Quelle: Straßeninformationsbank Rheinland-Pfalz)

Anmerkungen zu den Spalten :

Die Spalten 4, 6 und 8 weisen die Streckenlängen aus, die in der Baulast Dritter stehen.



## STRASSENLÄNGENVERZEICHNIS

Zusammenstellung der Ortsdurchfahrten von Bundes- und Landesstraßen  
in der Baulast der Gemeinden mit mehr als 80.000 bzw. 50.000 Einwohnern

Gemeinde	Länge der Abschnitte	Länge der Äste
1	2	3
KRFR. ST. LUDWIGSHAFEN A. RH.	20,674	12,274
KRFR. STADT KAISERSLAUTERN	31,149	3,627
KRFR. STADT KOBLENZ	35,992	10,663
KRFR. STADT MAINZ	40,960	6,930
KRFR. STADT TRIER	41,218	5,321
KRFR. STADT WORMS	15,376	0,424
<b>Summe</b>	<b>185,369</b>	<b>39,239</b>

Längenangaben in Kilometern

(Quelle: Straßeninformationsbank Rheinland-Pfalz)

Anmerkung:

In der Stadt Worms sind nur Ortsdurchfahrten im Zuge von Landesstraßen in Gemeindebaulast.  
Die Längen sind im Blatt 11 für jede Straßenklasse getrennt ausgegeben.

## STRASSENLÄNGENVERZEICHNIS

Zusammenstellung aller Strecken in der Zuständigkeit des Landesbetriebes Mobilität (LBM),  
der Ortsdurchfahrten von Bundes- und Landesstraßen in der Baulast der Gemeinden mit mehr als 80.000 bzw. 50.000 Einwohner,  
der Kreisstraßen in der Baulast der kreisfreien Städte und der Teilstrecken in der Baulast Dritter

Dienststelle	B-Straßen	L-Straßen	K-Straßen	Summe
1	2	3	4	5
LBM ABA Montabaur	19,178	1,024		20,202
LBM Bad Kreuznach	316,363	952,676	981,882	2.250,921
LBM Cochem-Koblenz	551,907	1.134,766	1.084,790	2.771,463
LBM Diez	421,276	856,197	1.179,673	2.457,146
LBM Gerolstein	339,124	926,741	1.102,894	2.368,759
LBM Kaiserslautern	268,670	919,182	740,260	1.928,112
LBM Speyer	311,954	867,765	662,663	1.842,382
LBM Trier	429,713	751,910	983,001	2.164,624
LBM Worms	222,772	837,721	642,203	1.702,696
<b>Summe</b>	<b>2.880,957</b>	<b>7.247,982</b>	<b>7.377,366</b>	<b>17.506,305</b>

Längenangaben in Kilometern

(Quelle: Straßeninformationsbank Rheinland-Pfalz)

Anmerkung zu den Spalten :

- 2 Gesamtsumme aus den Spalten 2, 6 und 10 der Blätter 1 bis 9 und den Spalten 3 und 4 des Blattes 11
- 3 Gesamtsumme aus den Spalten 3, 7 und 11 der Blätter 1 bis 9 und den Spalten 5 und 6 des Blattes 11
- 4 Gesamtsumme aus den Spalten 4, 8 und 12 der Blätter 1 bis 9 und den Spalten 7 und 8 des Blattes 11
- 5 Gesamtsumme aus der Spalte 14 der Blätter 1 bis 9 und der Spalte 9 des Blattes 11



## STRASSENLÄNGENVERZEICHNIS

Zusammenstellung der Kreisstraßen in der Baulast der Landkreise

Landkreis	Schlüssel	Länge der Abschnitte	Länge der Äste
1	2	3	4
LK AHRWEILER	131	231,139	0,902
LK ALTENKIRCHEN (WW.)	132	402,868	1,061
LK BAD KREUZNACH	133	328,582	2,643
LK BIRKENFELD	134	227,896	1,586
LK COCHEM-ZELL	135	221,585	0,843
LK MAYEN-KOBLENZ	137	277,639	2,155
LK NEUWIED	138	315,993	0,422
RHEIN-HUNSRÜCK-KREIS	140	425,240	3,253
RHEIN-LAHN-KREIS	141	319,107	0,467
WESTERWALDKREIS	143	457,354	3,045
LK BERNKASTEL-WITTLICH	231	491,906	1,426
EIFELKREIS BITBURG-PRÜM	232	754,556	2,073
LK VULKANEIFEL	233	348,239	1,590
LK TRIER-SAARBURG	235	457,041	1,862
LK ALZEY-WORMS	331	159,496	0,643
LK BAD DÜRKHEIM	332	127,613	0,108
DONNERSBERGKREIS	333	200,301	0,762
LK GERMERSHEIM	334	103,967	0,701
LK KAISERSLAUTERN	335	175,785	1,768
LK KUSEL	336	204,050	0,647
LK SÜDLICHE WEINSTRASSE	337	148,814	0,647
RHEIN-PFALZ-KREIS	338	94,615	1,559
LK MAINZ-BINGEN	339	176,137	0,960
LK SÜDWESTPFALZ	340	261,835	1,407
<b>Summe</b>		<b>6.911,758</b>	<b>32,530</b>

Längenangaben in Kilometern

(Quelle: Straßeninformationsbank Rheinland-Pfalz)

### Anmerkung:

Die Längen der Kreisstraßen, die auf Grund §61a LStrG bei der Berechnung der allgemeinen Straßenzuweisungen nach §14 LFAG nicht berücksichtigt werden, sind enthalten.



## STRASSENLÄNGENVERZEICHNIS

Zusammenstellung der Kreisstraßen in der Baulast der kreisfreien Städte

Kreisfreie Stadt	Schlüssel	Länge der Abschnitte	Länge der Äste
1	2	3	4
KRFR. STADT KOBLENZ	111	38,336	2,275
KRFR. STADT TRIER	211	33,948	0,481
KRFR. ST. FRANKENTHAL (PFALZ)	311	20,377	0,611
KRFR. STADT KAISERSLAUTERN	312	39,194	0,632
KRFR. ST. LANDAU I. D. PFALZ	313	41,023	0,225
KRFR. ST. LUDWIGSHAFEN A. RH.	314	55,865	0,377
KRFR. STADT MAINZ	315	59,212	1,693
KRFR. ST. NEUSTADT A.D. WEINS.	316	51,069	0,598
KRFR. STADT PIRMASENS	317	28,335	0,440
KRFR. STADT SPEYER	318	18,943	0,571
KRFR. STADT WORMS	319	46,676	0,489
KRFR. STADT ZWEIBRÜCKEN	320	30,898	0,459
<b>Summe</b>		<b>463,876</b>	<b>8,851</b>

Längenangaben in Kilometern

(Quelle: Straßeninformationsbank Rheinland-Pfalz)

### Anmerkung:

Die Längen der Kreisstraßen, die auf Grund §61a LStrG bei der Berechnung der allgemeinen Straßenzuweisungen nach §14 LFAG nicht berücksichtigt werden, sind enthalten.



## STRASSENLÄNGENVERZEICHNIS

Zusammenstellung der Äste in der Zuständigkeit des Landesbetriebes Mobilität (LBM),  
an den Ortsdurchfahrten von Bundes- und Landesstraßen in der Baulast der Gemeinden mit mehr als 80.000 bzw. 50.000 Einwohner und  
an den Kreisstraßen in der Baulast der kreisfreien Städte

Dienststelle Gemeinde / Kreisfreie Stadt 1	Strecken in der Unterhaltung des Landesbetriebs				Strecken mit UI-Vereinbarungen				Strecken in der Baulast der Gemeinden und kreisfreien Städte				Gesamtlänge Summe 14
	B-Str.	L-Str.	K-Str.	Summe	B-Str.	L-Str.	K-Str.	Summe	B-Str.	L-Str.	K-Str.	Summe	
	2	3	4	5	6	7	8	9	10	11	12	13	
LBM ABA Montabaur	12,233	0,484		12,717									12,717
LBM Bad Kreuznach	55,975	9,881	7,272	73,128									73,128
<i>BAD KREUZNACH, STADT</i>					0,073	0,445	0,122	0,640					0,640
<i>IDAR-OBERSTEIN, STADT</i>					0,235		0,088	0,323					0,323
LBM Cochem-Koblenz	107,809	11,225	4,322	123,356									123,356
<i>KRFR. STADT KOBLENZ</i>									10,379	0,284	2,275	12,938	12,938
<i>NEUWIED, STADT</i>						0,199		0,199					0,199
LBM Diez	33,691	12,927	4,573	51,191									51,191
LBM Gerolstein	27,878	4,461	3,663	36,002									36,002
LBM Kaiserslautern	29,705	13,519	3,822	47,046									47,046
<i>KRFR. STADT KAISERSLAUTERN</i>									2,555	1,072	0,632	4,259	4,259
<i>KRFR. STADT PIRMASENS</i>							0,550	0,550			0,440	0,440	0,990
<i>KRFR. STADT ZWEIBRÜCKEN</i>					0,162	0,671		0,833			0,459	0,459	1,292
LBM Speyer	89,977	17,022	3,015	110,014									110,014
<i>BAD DÜRKHEIM, STADT</i>					0,214			0,214					0,214
<i>HASSLOCH</i>						0,176		0,176					0,176
<i>KRFR. ST. FRANKENTHAL (PFALZ)</i>						0,183		0,183			0,611	0,611	0,794
<i>KRFR. ST. LANDAU I. D. PFALZ</i>											0,225	0,225	0,225
<i>KRFR. ST. LUDWIGSHAFEN A. RH.</i>					4,842	0,704		5,546	9,371	4,981	0,377	14,729	20,275
<i>KRFR. ST. NEUSTADT A.D. WEINS.</i>					0,093			0,093			0,598	0,598	0,691
<i>KRFR. STADT SPEYER</i>						0,679		0,679			0,571	0,571	1,250
LBM Trier	25,250	9,977	3,288	38,515									38,515
<i>KRFR. STADT TRIER</i>									4,045	1,276	0,481	5,802	5,802
LBM Worms	30,131	17,982	2,365	50,478									50,478
<i>INGELHEIM AM RH., STADT</i>						0,425		0,425					0,425
<i>KRFR. STADT MAINZ</i>									1,376	5,554	1,693	8,623	8,623
<i>KRFR. STADT WORMS</i>										0,424	0,489	0,913	0,913
<b>Summe</b>	<b>412,649</b>	<b>97,478</b>	<b>32,320</b>	<b>542,447</b>	<b>5,619</b>	<b>4,032</b>	<b>0,210</b>	<b>9,861</b>	<b>27,726</b>	<b>13,591</b>	<b>8,851</b>	<b>50,168</b>	<b>602,476</b>

Längenangaben in Kilometern

(Quelle: Straßeninformationsbank Rheinland-Pfalz)

Anmerkung zu den Spalten:

- 2 - 5 Längen der Äste an freien Strecken und Ortsdurchfahrten, die in der Baulast des Bundes, des Landes oder der Kreise stehen und deren Bau und Unterhaltung vom Landesbetrieb durchgeführt wird.
- 6 - 9 Längen der Äste an freien Strecken und Ortsdurchfahrten, die in der Baulast des Bundes, des Landes oder der Kreise stehen und deren Unterhaltung und Instandsetzung auf Grund von UI/UA-Vereinbarungen von den Städten durchgeführt wird.
- 10 - 13 Längen der Äste an den Ortsdurchfahrten von Bundes- und Landesstraßen in der Baulast der Gemeinden mit mehr als 80.000 bzw. 50.000 Einwohner und an den Kreisstraßen in der Baulast der kreisfreien Städte.

## STRASSENLÄNGENVERZEICHNIS

Zusammenstellung der Strecken mit 4 und mehr Fahrstreifen in der Zuständigkeit des Landesbetriebs Mobilität (LBM),  
im Zuge von Ortsdurchfahrten von Bundes- und Landesstraßen in der Baulast der Gemeinden mit mehr als 80.000 bzw. 50.000 Einwohner  
und im Zuge von Kreisstraßen in der Baulast der kreisfreien Städte

Dienststelle  Gemeinde / Kreisfreie Stadt  1	Strecken in der Unterhaltung des Landesbetriebs				Strecken mit UI-Vereinbarungen				Strecken in der Baulast der Gemeinden und kreisfreien Städte				Gesamtlänge  Summe  14
	B-Str.	L-Str.	K-Str.	Summe	B-Str.	L-Str.	K-Str.	Summe	B-Str.	L-Str.	K-Str.	Summe	
	2	3	4	5	6	7	8	9	10	11	12	13	
LBM ABA Montabaur	10,964			10,964									10,964
LBM Bad Kreuznach	57,171	0,652		57,823									57,823
<i>BAD KREUZNACH, STADT</i>					0,386	0,308		0,694					0,694
<i>IDAR-OBERSTEIN, STADT</i>					2,280			2,280					2,280
LBM Cochem-Koblenz	68,055	0,284		68,339									68,339
<i>KRFR. STADT KOBLENZ</i>									10,354		0,600	10,954	10,954
<i>NEUWIED, STADT</i>					0,042	0,356		0,398					0,398
LBM Diez	6,064	0,660		6,724									6,724
LBM Gerolstein	5,230			5,230									5,230
LBM Kaiserslautern	23,146	1,680		24,826									24,826
<i>KRFR. STADT KAISERSLAUTERN</i>									10,318	5,826		16,144	16,144
<i>KRFR. STADT PIRMASENS</i>						0,293		0,293					0,293
<i>KRFR. STADT ZWEIBRÜCKEN</i>						0,737		0,737					0,737
LBM Speyer	71,723	0,766	1,266	73,755									73,755
<i>KRFR. ST. FRANKENTHAL (PFALZ)</i>						1,305		1,305					1,305
<i>KRFR. ST. LUDWIGSHAFEN A. RH.</i>					1,654	1,745		3,399	5,993	6,749	1,718	14,460	17,859
LBM Trier	5,763			5,763									5,763
<i>KRFR. STADT TRIER</i>									6,784	1,961		8,745	8,745
LBM Worms	14,526	8,181		22,707									22,707
<i>KRFR. STADT MAINZ</i>									7,336	7,655	8,857	23,848	23,848
<i>KRFR. STADT WORMS</i>										0,546	0,863	1,409	1,409
<b>Summe</b>	<b>262,642</b>	<b>12,223</b>	<b>1,266</b>	<b>276,131</b>	<b>4,362</b>	<b>4,744</b>		<b>9,106</b>	<b>40,785</b>	<b>22,737</b>	<b>12,038</b>	<b>75,560</b>	<b>360,797</b>

Längenangaben in Kilometern

(Quelle: Straßeninformationsbank Rheinland-Pfalz)

Anmerkung zu den Spalten:

Die Längen der Bundes-, Landes- und Kreisstraßen mit 4 und mehr Fahrstreifen sind in den Blättern 1 bis 12 enthalten.



## STRASSENLÄNGENVERZEICHNIS

Längen der Bundesautobahnbetriebsstrecken und der Äste

Straße	Länge der Betriebsstrecken	Länge der Äste
1	2	3
A 1	89,774	49,976
A 3	56,985	26,737
A 6	83,107	56,922
A 8	20,575	12,464
A 48	77,729	41,218
A 60	101,172	73,329
A 61	207,212	132,204
A 62	62,125	22,977
A 63	70,027	27,751
A 64	13,654	4,060
A 65	59,171	42,706
A 565	0,302	0,805
A 571	3,104	1,584
A 573	3,416	2,096
A 602	10,048	8,479
A 643	4,342	6,084
A 650	14,017	12,231
<b>Summe</b>	<b>876,760</b>	<b>521,623</b>

Längenangaben in Kilometern

(Quelle: Straßeninformationsbank Rheinland-Pfalz)



## STRASSENLÄNGENVERZEICHNIS

Zusammenstellung der Kreisstraßen, die auf Grund § 61a LStrG bei der Berechnung der allgemeinen Straßenzuweisungen nach § 14 LFAG nicht berücksichtigt werden

Landkreis / Kreisfreie Stadt	Schlüssel	Straße	Von- Netzknoten	Nach- Netzknoten	Länge des Abschnitts	Gesamtlänge
1	2	3	4	5	6	7
LK ALTENKIRCHEN (WW.)	132	K 89 S	5113302	5113281	0,296	
						0,296
LK BAD KREUZNACH	133	K 9 S	6111050	6111004	1,686	
						1,686
LK MAYEN-KOBLENZ	137	K 51 S	5609067	5609044	1,625	
						1,625
LK NEUWIED	138	K 69 S	5310098	5310188	0,982	
		K 101 S	5411076	5411053	0,264	
		K 131 S	5311049	5311099	1,500	
		K 143 S	5411037	5411039	1,330	
						4,076
RHEIN-LAHN-KREIS	141	K 74 S	5712048	5712027	1,605	
		K 74 S	5712063	5712048	0,134	
						1,739
WESTERWALDKREIS	143	K 8 S	5413088	5413145	0,810	
		K 63 S	5313087	5313058	0,290	
		K 73 S	5413156	5413151C	0,133	
		K 156 S	5513205	5513177	0,253	
						1,486
LK BERNKASTEL-WITTLICH	231	K 99 S	6108023	6108059	0,593	
		K 102 S	6008068	6008057	1,000	
		K 122 S	6108059	6108051B	0,359	
		K 122 S	6208026	6108059	2,383	
						4,335
LK TRIER-SAARBURG	235	K 16 S	6105048	6105049	0,253	
		K 16 S	6105050	6105051	0,435	
						0,688
KRFR. ST. LANDAU I. D. PFALZ	313	K 3 S	6814001	6814076	0,047	
		K 3 S	6814076	6814004	2,020	
		K 12 S	6814075	6814076	0,046	
						2,113
DONNERSBERGKREIS	333	K 30 S	6312045	6312060	1,746	
		K 47 S	6413021	6314052	4,363	
						6,109
LK SÜDLICHE WEINSTRASSE	337	K 27 S	6913009	6913022	2,000	
		K 54 S	6714041	6714031	0,826	
						2,826
RHEIN-PFALZ-KREIS	338	K 6 S	6415012	6416202	2,452	
						2,452
LK SÜDWESTPFALZ	340	K 47 S	6912002	6912015	0,203	
						0,203
<b>Summe</b>						<b>29,634</b>