

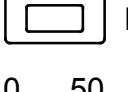


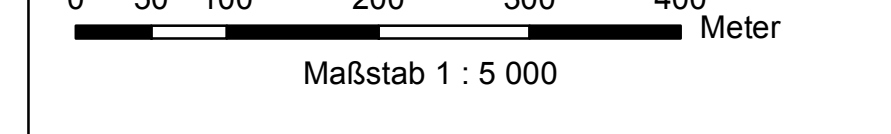
Spangdahlem

Binsfeld

Lärmschutzbereich Flugplatz Spangdahlem (ETAD)

Nacht-Schutzzone

-  Nacht-Schutzzone - $L_{Aeq,Nacht} \geq 55$ dB(A)
 -  Gebiet mit $L_{Aeq,Nacht} \geq 55$ dB(A)
- mit Nummern der Kurvenpunkte
-  Isolinien in 1 dB-Schritten von 55 bis 59 dB(A)



Fachdaten des Landesbetriebes Mobilität und Geobasisinformationen
der Vermessungs- und Katasterverwaltung Rheinland-Pfalz
Projektion: UTM Zone 32, Ellipsoid GRS80, Datum ETRS89
Stand: 05.11.2014



Horferst