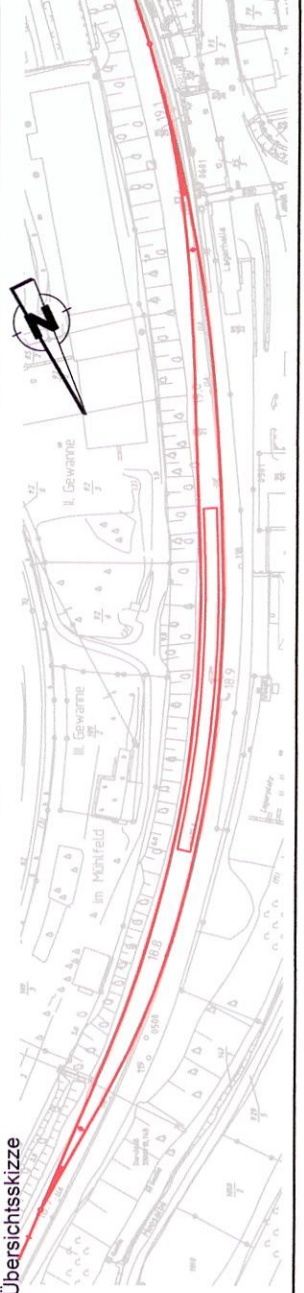


Genehmigungsvermerk Eisenbahn-Bundesamt

Übersichtsskizze



0 Ausgangsverfahren: Antragsfassung  
 Index Änderungen bzw. Ergänzungen

23.11.2020  
 Planungsstand

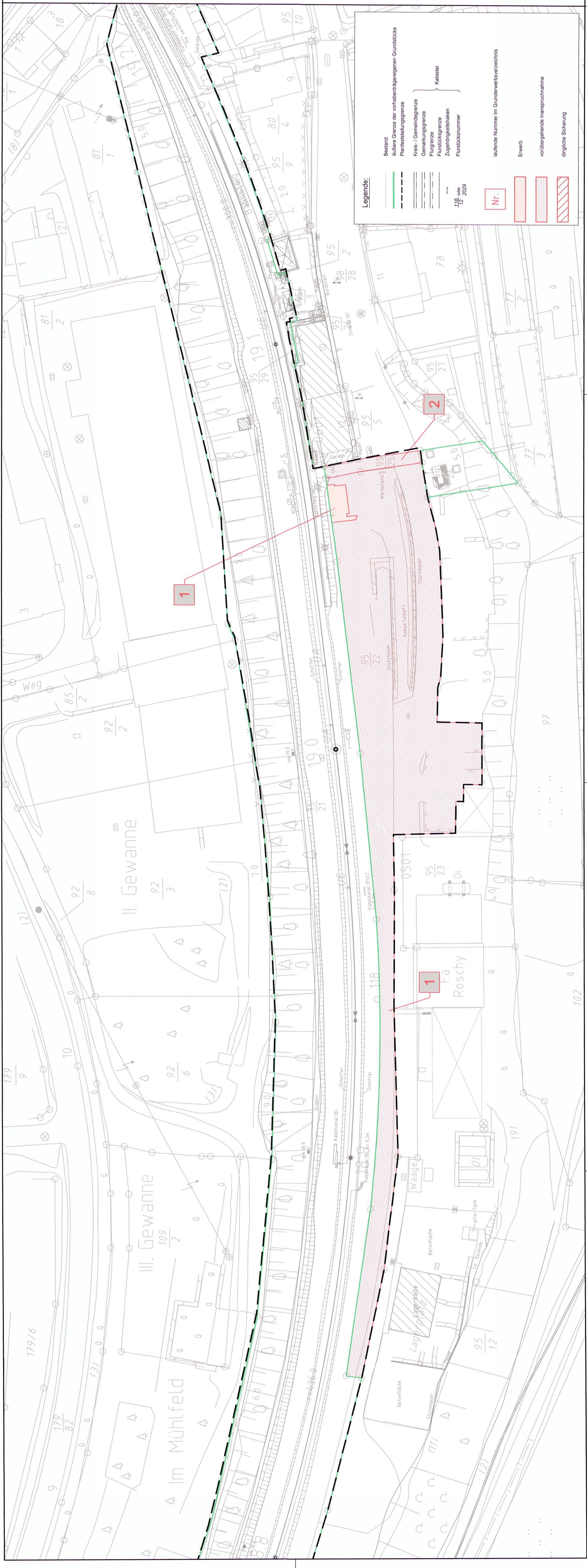
**Genehmigungsplanung: Unterlage für eine Entscheidung nach § 18 AEG**

|   |  |                           |  |
|---|--|---------------------------|--|
| Vorhabenträgerin:   |  | DB NETZE                  |  |
| DB Netz AG<br>Regionalbereich Südwest<br>I.NVR-SW-A<br>Schwarzwaldstraße 82<br>70137 Karlsruhe  |  | Projekt-Nr.: 118001614    |  |
| Vertreter der Vorhabenträgerin:   |  | Datum: 09/2019            |  |
| DB NETZE<br>Pöyry Deutschland GmbH<br>Regionalbereich Südwest<br>Washingtonallee 13<br>36041 Fulda<br>Am Hauptbahnhof 4<br>66111 Saarbrücken<br>Tel. 0661 / 9747-0<br>Fax. 0661 / 9747-39 |  | Name: Krobl               |  |
| Pöyry<br>Pöyry Deutschland GmbH<br>Washingtonallee 13<br>36041 Fulda<br>Tel. 0661 / 9747-0<br>Fax. 0661 / 9747-39   |  | Möhr                      |  |
| Datum: 23.11.2020<br>Unterschrift: <i>[Signature]</i>   |  | Dimmerling                |  |
| Höhensystem: DB Ref   |  | Koordinatensystem: DB Ref |  |
| Ursprungsplan:  |  | Blattgröße: 297 x 970 mm  |  |
| Maststab: 1:500   |  | Maststab: 1:500           |  |

**Kreuzungsbahnhof Steinalben  
 Strecke 3300 Kaiserslautern - Pirmasens**

Planart: Grunderwerbsplan

Strecke 3300, km 18,596 - km 19,264



**Legende:**

- Bestand
- äußere Grenze der vorhabenträgerigen Grundstücke
- Planfeststellungsgrenze
- Kreis- / Gemeindegrenze
- Gemarkungsgrenze
- Flurgrenze
- Flurstücksgrenze
- Zugehörigkeitshehen
- Flurstücksnummer
- laufende Nummer im Grunderwerbsverzeichnis
- Erwerb
- vorübergehende Inanspruchnahme
- dingliche Sicherung

116 oder 12 2029

Nr.

|                       |               |                        |        |
|-----------------------|---------------|------------------------|--------|
| DB NETZ               |               | Projekt-Nr.: 118001014 |        |
| DB Netz AG            | in Vertretung | Datum                  |        |
| Innsbrunn             | am Standort   | gegr. 11/2020          | Kontr. |
| Simmeringstraße 82    | 7101 Leoben   | Moßbr.                 |        |
| Telefon: 03721 7401-0 |               |                        |        |

**Genehmigungsverfahren: Antragstellung**  
 Datum: 23.11.2020  
 Baustatus: Baubeginn

**Genehmigungsplan: Unterlage für eine Entscheidung nach § 18 AEG**

Verteiler der Vorhabenunterlagen:  
 DB Netz AG, Standort Innsbrunn, Innsbrunn 82, Simmeringstraße 82, Telefax: 03721 7401-39, Datum: 23.11.2020, Unterschrift: [Signature]

**Projekt-Nr.:** 118001014  
**DB NETZ** (Logo)  
 Pöyry Deutschland GmbH  
 Pöyry Platz 13  
 30541 Fildesheim  
 49111 Schöppingen  
 Fax: 0501 1747-39  
 Datum: 23.11.2020, Unterschrift: [Signature]

Verteilung:  
 DB Netz AG, Standort Innsbrunn, Innsbrunn 82, Simmeringstraße 82, Telefax: 03721 7401-39, Datum: 23.11.2020, Unterschrift: [Signature]

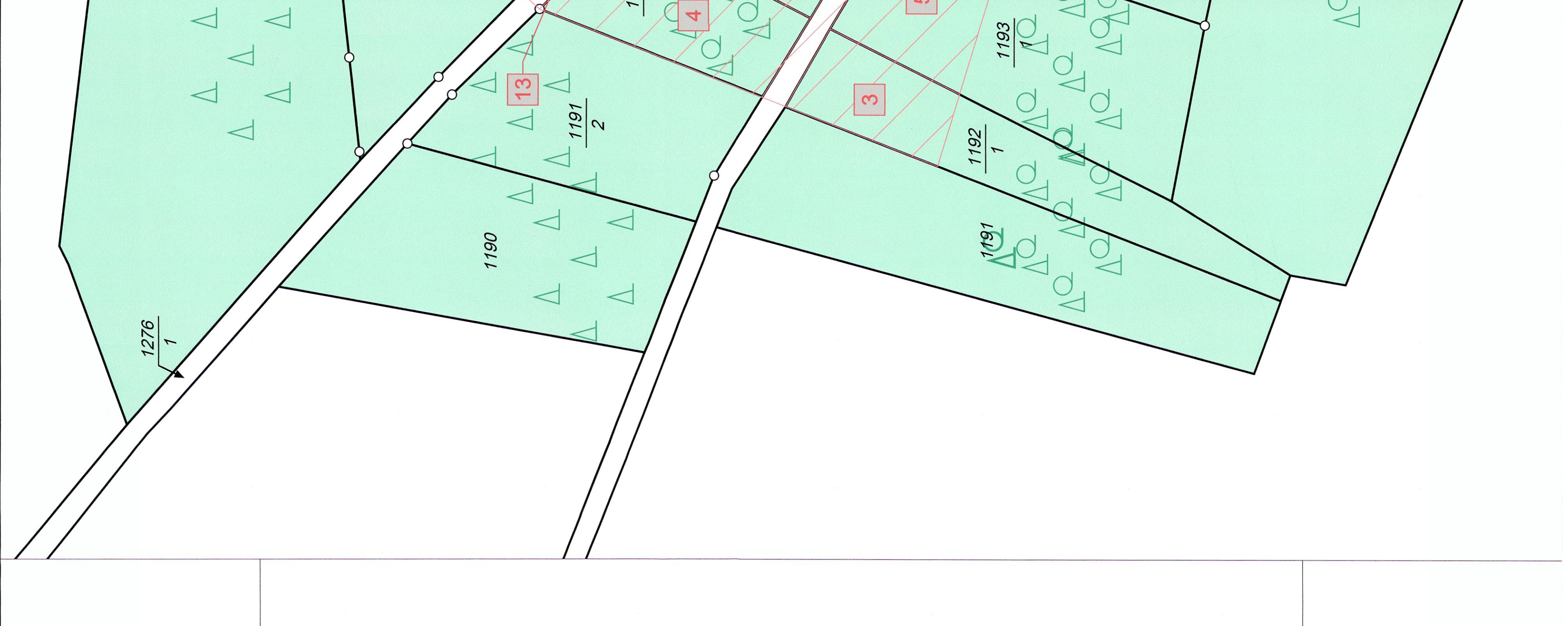
### Kreuzungsbahnhof Steinlaiben

Strecke 3300 Kaiserslautern - Pirmasens

Grundenwerbsplan

Planart: Ausgleichsflächen am Geiselberg

Planinhalt: Grundenwerbsplan



**Legende:**

Bestand: Bestand Grenze der vorübergehenden Grundstücke  
 Projektionsgrundlage: Projektionsgrundlage  
 Kreis-/Grenzelegende: Kreis-/Grenzelegende  
 Fläche: Fläche  
 Fläche: Fläche  
 Flächennummer: Flächennummer  
 Datum: 23.11.2020

**Nr.** (red box)  
 Entwurf (red box)  
 vorübergehende Nutzungsart (red hatched box)  
 öffentliche Nutzung (red diagonal lines box)

Maßstab: 1:500

Planart: Ausgleichsflächen am Geiselberg

Planinhalt: Grundenwerbsplan

Unterlage 5.2

Gemündungsbereich Eisenbahn-Bundestanz

Geiselberg

Flurbereinigung