








**Bahnübergangsmaßnahmen im Zuge der  
2. Anbindung der Ortsgemeinde Raubach an die L 267**

**Grunderwerbsverzeichnis  
BÜ 41,8 „Raubach“**

1	Gem. Änderung zum Abstimmungstermin am 15.12.2020	12.03.2021						
0	Ausgangsverfahren: Antragsfassung	21.01.2019						
Index	Änderungen bzw. Ergänzungen	Planungsstand						
Vorhabenträgerin:								
<table border="1"> <tr> <td>                   Lappwaldbahn Service GmbH                  Am Bahnhof 4                  39356 Weferlingen             </td> <td>                   Zweckverband                  "Industrie- und Gewerbegebiet                  Hedwigsthal - Hüttenstraße"                  Hauptstraße 13 - 56305 Puderbach                  Tel. 02684 / 858-0             </td> <td></td> </tr> <tr> <td>Datum</td> <td>Unterschrift</td> <td>Datum</td> </tr> </table>			 Lappwaldbahn Service GmbH Am Bahnhof 4 39356 Weferlingen	 Zweckverband "Industrie- und Gewerbegebiet Hedwigsthal - Hüttenstraße" Hauptstraße 13 - 56305 Puderbach Tel. 02684 / 858-0		Datum	Unterschrift	Datum
 Lappwaldbahn Service GmbH Am Bahnhof 4 39356 Weferlingen	 Zweckverband "Industrie- und Gewerbegebiet Hedwigsthal - Hüttenstraße" Hauptstraße 13 - 56305 Puderbach Tel. 02684 / 858-0							
Datum	Unterschrift	Datum						
		Verfasser:   PINTSCH GmbH Hünxer Straße 149 46537 Dinslaken						
Datum	Unterschrift	Datum						
Genehmigungsvermerk Eisenbahn-Bundesamt								

## Abkürzungen im Grunderwerbsverzeichnis

### 1. Kulturart laut Grundbuch

A	=	Ackerland	LNH	=	Mischwald
G	=	Gartenland	NH	=	Nadelwald
GF	=	Gebäudefläche	Mo	=	Moor (Moos)
Gr	=	Grünfläche	Ö	=	Ödland
H	=	Wald	Str	=	Streuwiese
Hei	=	Heide	SW	=	Straßen und Wege
Hf	=	Hof- und Gebäudefläche	U	=	Unland
Hpf	=	Hopfenpflanzung	W	=	Wiese
Hu	=	Hutung	Wa	=	Wasserfläche
LH	=	Laubwald	Wg	=	Weingarten

### 2. Art der Grundstücksinanspruchnahme

#### *a. Erwerb*

EAE	=	für Landschaftspflegerische Ausgleichs- und Ersatzmaßnahme
ED	=	für Deponie
EDR	=	für Dritte
ET	=	für Technische Anlage (Bahn)

#### *b. Dingliche Sicherung*

DAE	=	für Landschaftspflegerische Ausgleichs- und Ersatzmaßnahme
DD	=	für Deponie
DDR	=	für Dritte
DG	=	Einschränkung für Geländeänderung und Tunnel mit $\leq 20$ m Überdeckung
DR	=	für Rodung und Wiederaufforstung
DT	=	für Technische Anlage
DW	=	Einschränkung der Wassergewinnung
DWR	=	Wegerecht

#### *c. Vorübergehende Inanspruchnahme*

VG	=	vorübergehende Grundstücksinanspruchnahme
----	---	---

ggf. differenziert in:

VGO	=	vorübergehende, oberirdische Inanspruchnahme
VGU	=	vorübergehende, unterirdische Inanspruchnahme

Vorhaben:

Unterlage 5.1.1

**Bahnübergangsmaßnahmen im Zuge der  
2. Anbindung der Ortsgemeinde Raubach an die L 267**

Stadt/Gemeinde: Ortsgemeinde Raubach												
lfd. Nr.	Grund-erwerbs-plan (Unter-lage Nr.)	Eigentümer Abt. I Name, Adresse	Nutzer Abt. II Name, Adresse	Gemarkung	Flur Nr.	Flur-stück Nr.	Größe des Grund-stücks m <sup>2</sup>	Erwerbs-fläche m <sup>2</sup>	Fläche für dingliche Sicherung m <sup>2</sup>	Fläche für vorüberg. Inanspruch-nahme m <sup>2</sup>	Art der Grund-stücks-inan-spruch-nahme	Bemerkungen
				Grundbuch Band / Blatt								
				Kulturart laut Grundbuch								
1	2	3	4	5	6	7	8	9	10	11	12	13
1	5.2.1	Ortsgemeinde Raubach	-	Raubach 0212-2113	3	521/1	3599	0	0	100	VGO	Baustelleneinrich-tungfläche