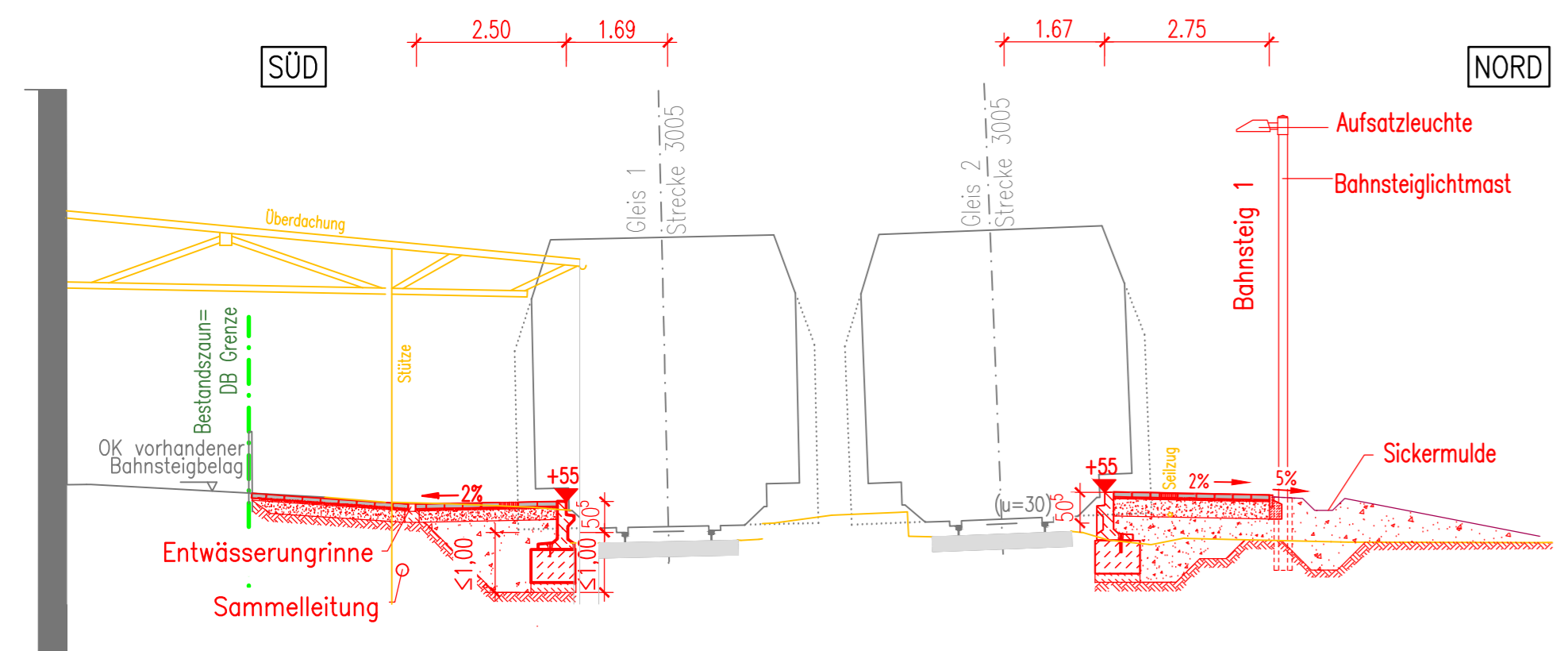
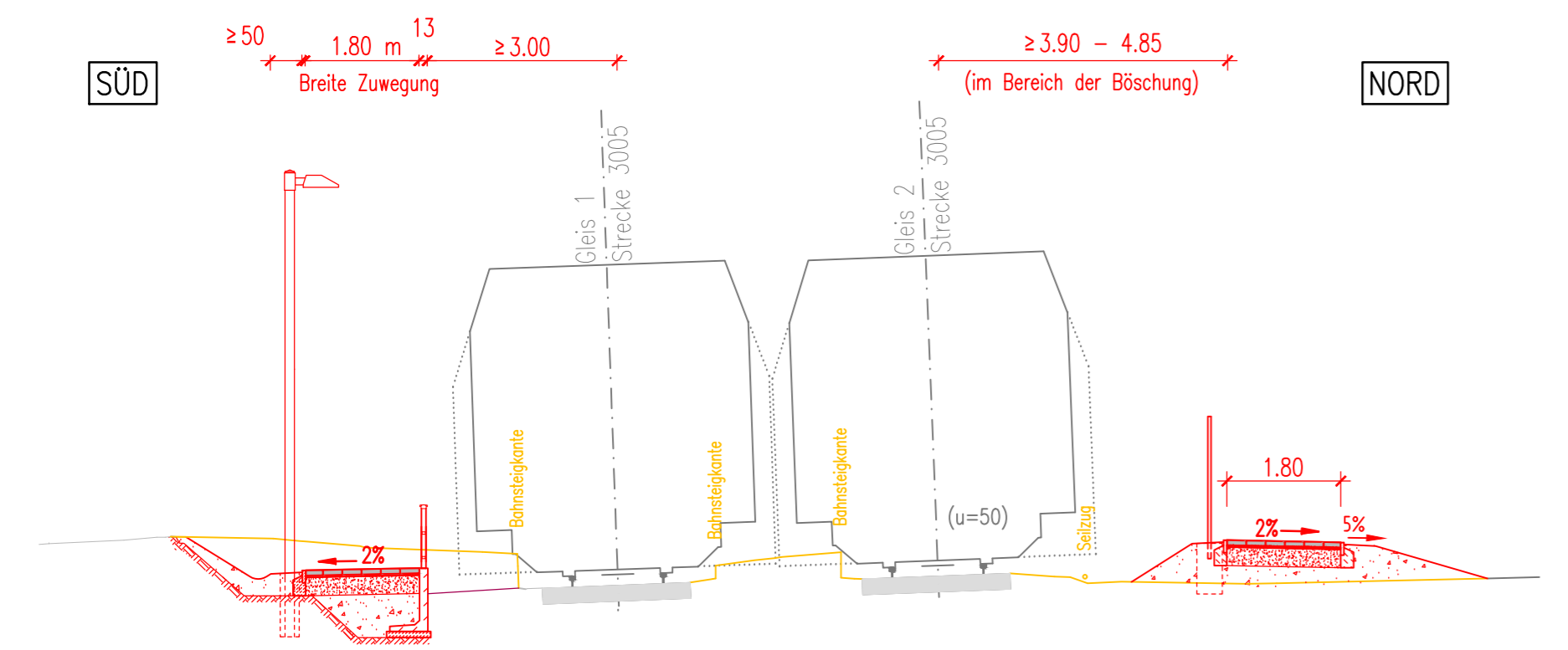


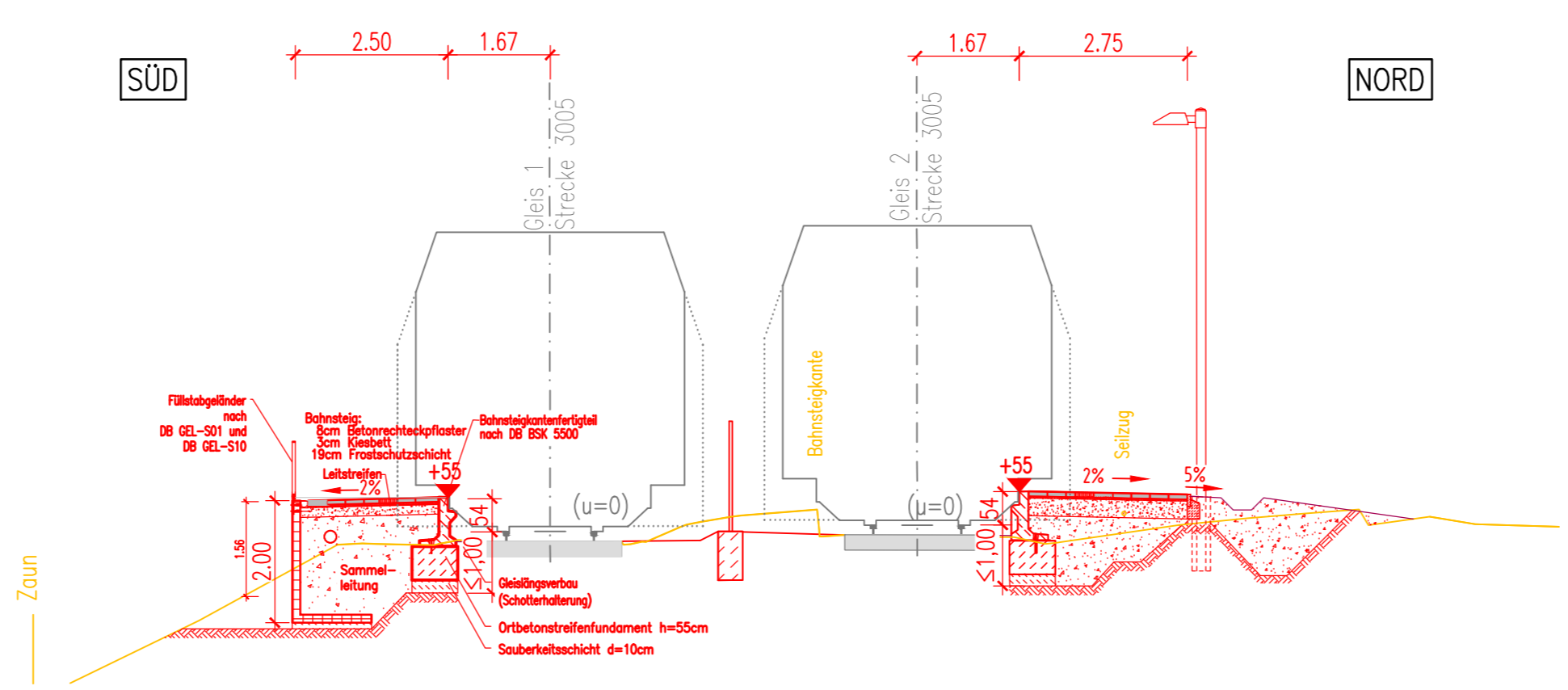
Querschnitt km 14,555  
M 1:100



Querschnitt km 14,584  
M 1:100



Querschnitt km 14,461  
M 1:50



**Legende:**

- Bestand
- Neubau / Änderung
- Rückbau
- - - äußere Grenze der vorhabensträgereigenen Grundstücke

| Genehmigungsvermerk Eisenbahn-Bundesamt   |   |  |              |   |   |                          |  |  |  |  |       |      |              |        |                |            |               |         |
|---|---|--|--------------|---|---|--------------------------|--|--|--|--|-------|------|--------------|--------|----------------|------------|---------------|---------|
| Übersichtsskizze  |   |  |              |   |   |                          |  |  |  |  |       |      |              |        |                |            |               |         |
| 0   | Ausgangsverfahren: Einreichung der Antragsfassung   | 31.03.2020                                       |              |   |   |                          |  |  |  |  |       |      |              |        |                |            |               |         |
| Index   | Änderungen bzw. Ergänzungen   | Planungsstand                                    |              |   |   |                          |  |  |  |  |       |      |              |        |                |            |               |         |
| <b>Genehmigungsplanung - Unterlage für eine Entscheidung nach § 18 AEG</b>  |   |  |              |   |   |                          |  |  |  |  |       |      |              |        |                |            |               |         |
| Vorhabenträger:   |   | Planzeichner: 07_01_02_Bauwerksplan_Schnitte.dwg |              |   |   |                          |  |  |  |  |       |      |              |        |                |            |               |         |
| <table border="1"> <tr> <td>DB NETZE</td> <td>DB NETZE</td> </tr> <tr> <td>DB Station&amp;Service AG<br/>Regionalbereich Mitte<br/>Weilburger Straße 22<br/>60326 Frankfurt am Main</td> <td>DB Station&amp;Service AG<br/>Regionalbereich Mitte<br/>Weilburger Straße 22<br/>60326 Frankfurt am Main</td> </tr> </table> |   | DB NETZE   | DB NETZE     | DB Station&Service AG<br>Regionalbereich Mitte<br>Weilburger Straße 22<br>60326 Frankfurt am Main | DB Station&Service AG<br>Regionalbereich Mitte<br>Weilburger Straße 22<br>60326 Frankfurt am Main | Projekt-Nr.: G.011570080 |  |  |  |  |       |      |              |        |                |            |               |         |
| DB NETZE  | DB NETZE  |  |              |   |   |                          |  |  |  |  |       |      |              |        |                |            |               |         |
| DB Station&Service AG<br>Regionalbereich Mitte<br>Weilburger Straße 22<br>60326 Frankfurt am Main   | DB Station&Service AG<br>Regionalbereich Mitte<br>Weilburger Straße 22<br>60326 Frankfurt am Main |  |              |   |   |                          |  |  |  |  |       |      |              |        |                |            |               |         |
| <table border="1"> <tr> <th>Datum</th> <th>Unterschrift</th> <th>Datum</th> <th>Unterschrift</th> </tr> <tr> <td> </td> <td> </td> <td> </td> <td> </td> </tr> </table>   |   | Datum  | Unterschrift | Datum   | Unterschrift  |                          |  |  |  | <table border="1"> <tr> <th>Datum</th> <th>Name</th> </tr> <tr> <td>gez. 12/2017</td> <td>Lösche</td> </tr> <tr> <td>bearb. 12/2017</td> <td>Sonnenberg</td> </tr> <tr> <td>gepr. 12/2017</td> <td>Gericke</td> </tr> </table> | Datum | Name | gez. 12/2017 | Lösche | bearb. 12/2017 | Sonnenberg | gepr. 12/2017 | Gericke |
| Datum   | Unterschrift  | Datum  | Unterschrift |   |   |                          |  |  |  |  |       |      |              |        |                |            |               |         |
|   |   |  |              |   |   |                          |  |  |  |  |       |      |              |        |                |            |               |         |
| Datum   | Name  |  |              |   |   |                          |  |  |  |  |       |      |              |        |                |            |               |         |
| gez. 12/2017  | Lösche  |  |              |   |   |                          |  |  |  |  |       |      |              |        |                |            |               |         |
| bearb. 12/2017  | Sonnenberg  |  |              |   |   |                          |  |  |  |  |       |      |              |        |                |            |               |         |
| gepr. 12/2017   | Gericke   |  |              |   |   |                          |  |  |  |  |       |      |              |        |                |            |               |         |
| Vertreter des Vorhabenträgers:  |   | Höhensystem: DHHN 92                             |              |   |   |                          |  |  |  |  |       |      |              |        |                |            |               |         |
| Planverfasser: WKP Planungsbüro für Bauwesen GmbH, VBI  |   | Koordinatensystem: DBREF                         |              |   |   |                          |  |  |  |  |       |      |              |        |                |            |               |         |
| <p>Dresden, 25.03.2020</p> <p>Datum Unterschrift (digital vervielfältigt)</p>   |   | Ursprungsplan: 380x900                           |              |   |   |                          |  |  |  |  |       |      |              |        |                |            |               |         |
| Vorhaben: <b>Umbau der Verkehrsstation Bahnhof Mendig</b>   |   | Mußstab: 1:100                                   |              |   |   |                          |  |  |  |  |       |      |              |        |                |            |               |         |
| Planart: <b>Bauwerksplan</b>  |   |  |              |   |   |                          |  |  |  |  |       |      |              |        |                |            |               |         |
| Planinhalt: <b>Strecke 3005 Andernach - Gerolstein</b><br>Schnitte  |   |  |              |   |   |                          |  |  |  |  |       |      |              |        |                |            |               |         |