

Vorhaben:
Genehmigungsplanung SSW Kestert
Strecke 3507 km 100,075 bis km 100,235, km 100,712 bis km 100,945 und km 101,147 bis km 101,741

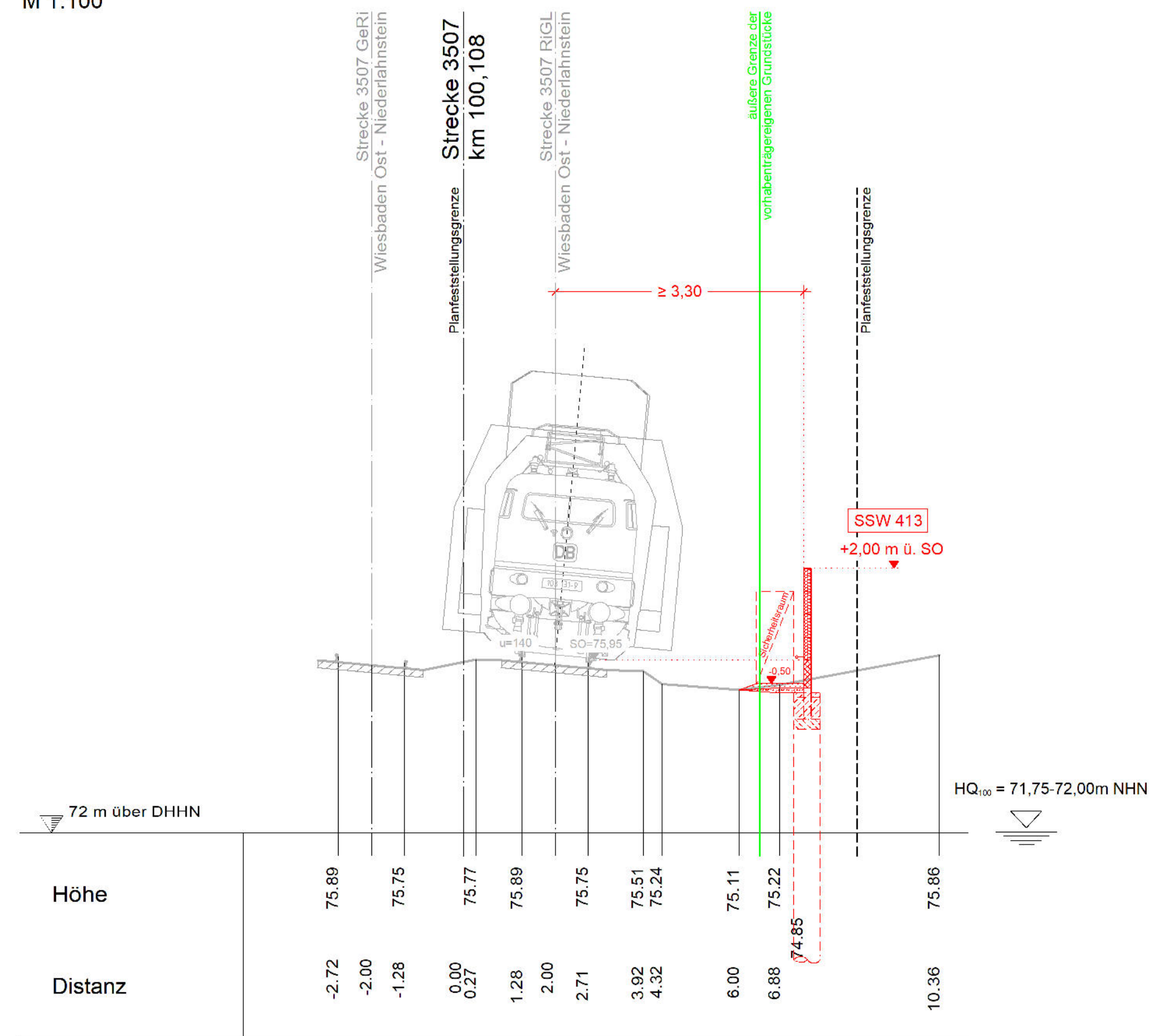
Unterlage 7

Querschnitte

Unterlage	Bezeichnung
7.1	Querschnitt 1/8 Strecke 3507, km 100,108
7.1	Querschnitt 2/8 Strecke 3507, km 100,160
7.1	Querschnitt 3/8 Strecke 3507, km 100,215
7.2	Querschnitt 4/8 Strecke 3507, km 100,730
7.2	Querschnitt 5/8 Strecke 3507, km 100,785
7.3	Querschnitt 6/8 Strecke 3507, km 101,159
7.3	Querschnitt 7/8 Strecke 3507, km 101,215
7.3	Querschnitt 8/8 Strecke 3507, km 101,355


Querschnitt: km 100,108

M 1:100



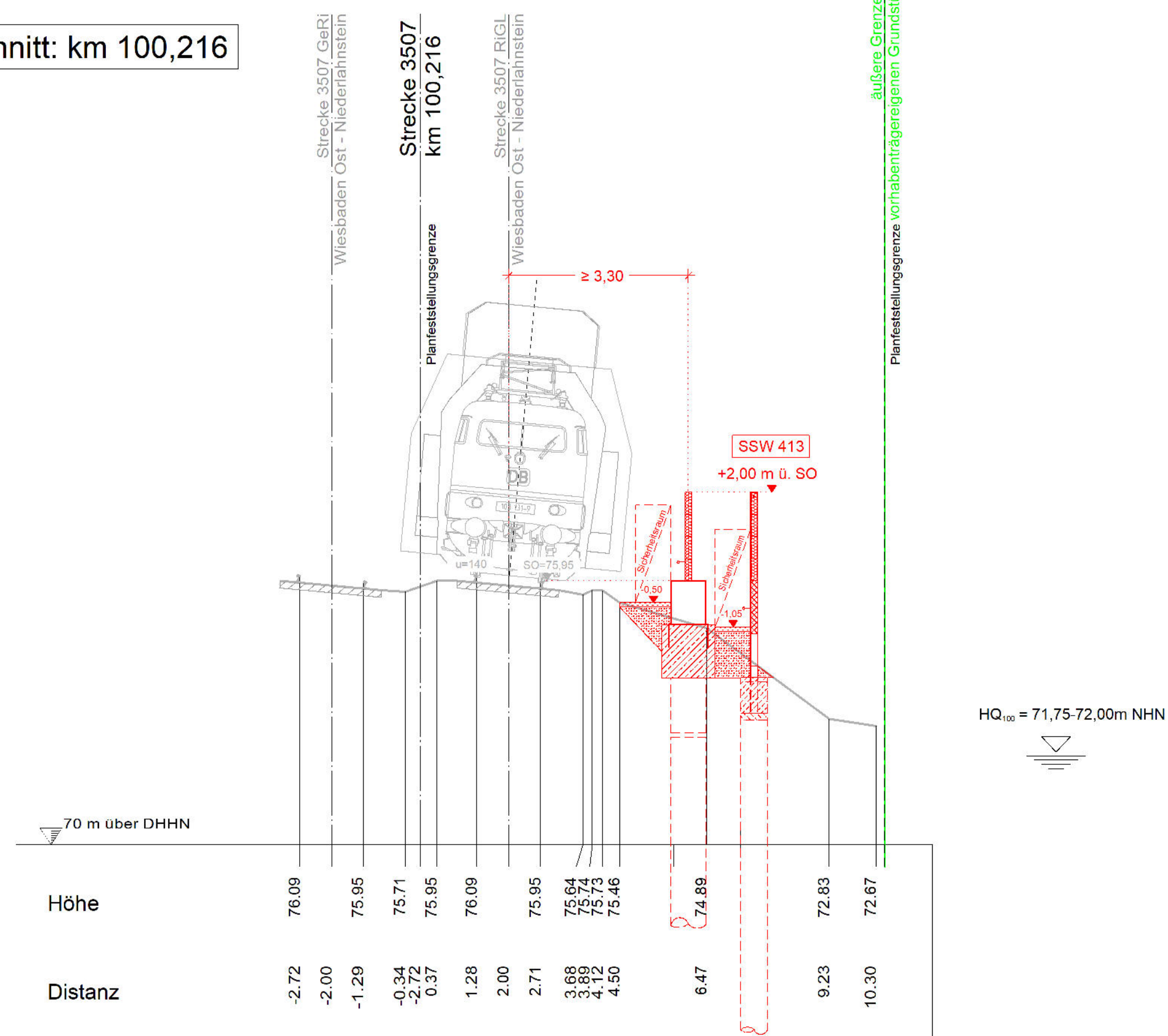
Querschnitt: km 100,160

M 1:100



Querschnitt: km 100,216

M 1:100



LEGENDE

Planung

- Bestand
- Neubau/Änderung
- Rückbau
- äußere Grenze der vorhabens-trägereigenen Grundstücke
- - - Planfeststellungsgrenze

Unterlage 7.1

Genehmigungsvermerk Eisenbahn-Bundesamt

Übersichtsskizze

0	Ausgangsverfahren: Antragsfassung	19.09.2019
Index	Änderungen bzw. Ergänzungen	Planungsstand

Genehmigungsplanung: Unterlage für eine Entscheidung nach § 18 AEG

Vorhabenträger	DB Netz AG Regionalbereich Mitte Frankenstraße 1 56068 Koblenz	Planzzeichen-Nr.: GP_07_01_QP-0 Projekt-Nr.: T.016077933
Datum:	23.09.2019	gepr.: 19.09.2019
Unterschrift:	gez. I.V. Bauersachs / IA Michel	Unterschrift: gez. Schmidt
Datum:	23.09.2019	Datum:
Unterschrift:	gez. Schmidt	Unterschrift:
Höhensystem:	DHHN 12	Koordinatensystem:
Ursprungsplan:	IVL 3507 FU	Blattgröße:
Maßstab:	1:100	

Vorhaben: **Neubau Schallschutzwand Kestert**
3507 Wiesbaden Ost - Niederlahnstein

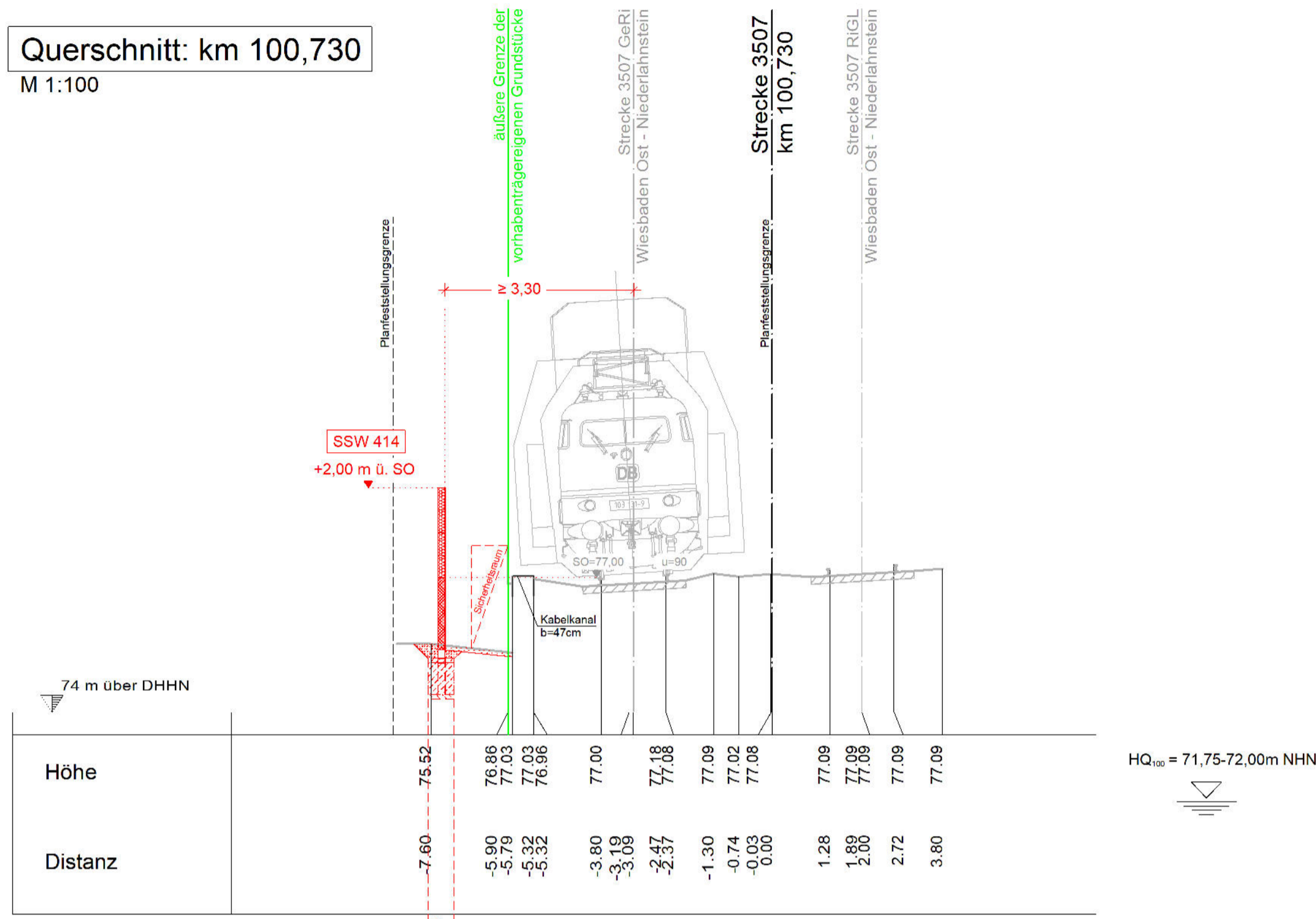
Str. 3507 km 100,075 - km 100,235 & km 100,712 - km 100,945 & km 101,147 - km 101,741

Planart: *Querschnitt 1/3*

Planinhalt: **Schallschutzwand 413**
Querschnitt km 100,108, km 100,160, km 100,216

Querschnitt: km 100,730

M 1:100



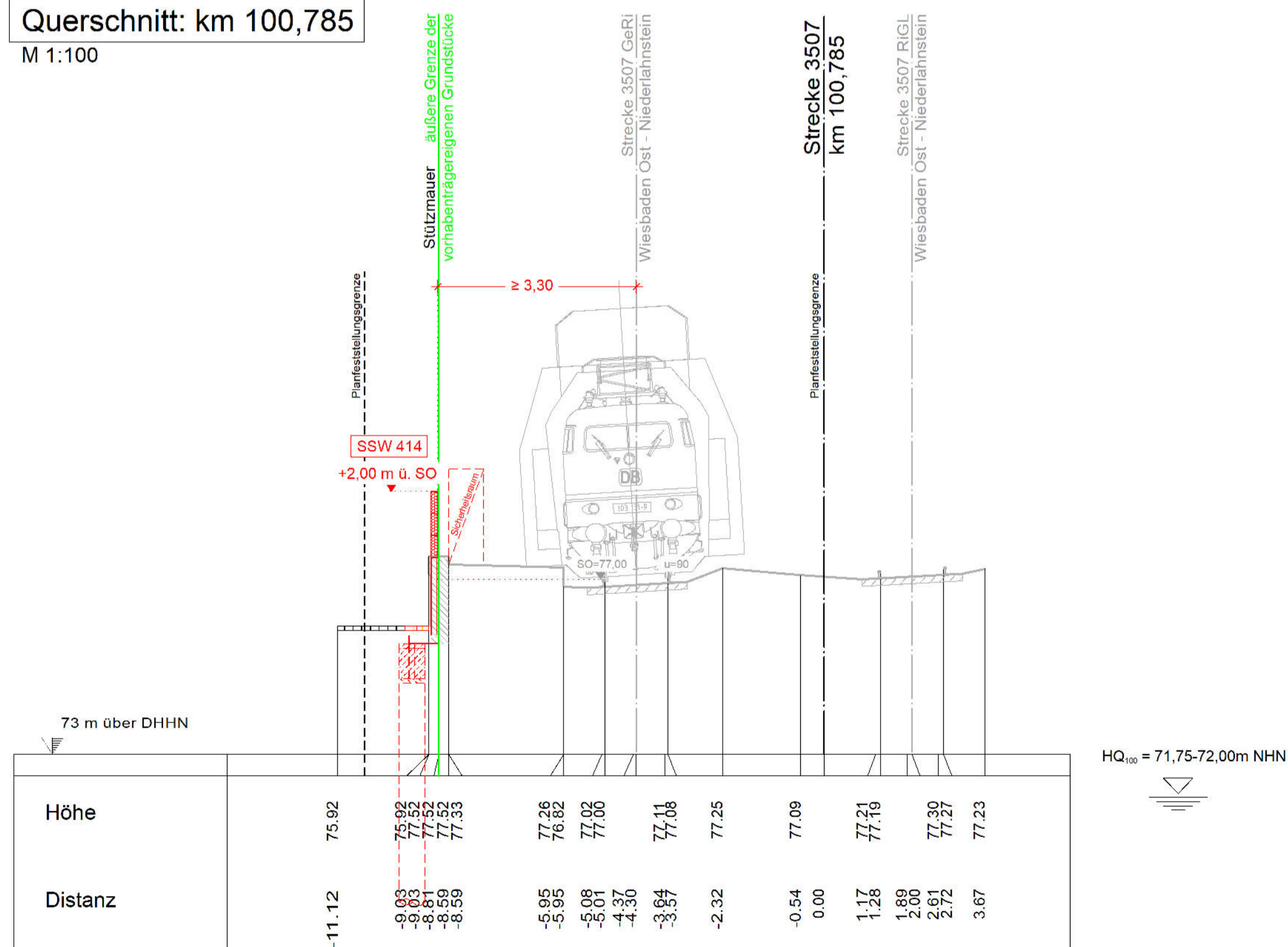
LEGENDE

Planung

- Bestand
- Neubau/Änderung
- Rückbau
- äußere Grenze der vorhabens-trägerigen Grundstücke
- - - Planfeststellungsgrenze

Querschnitt: km 100,785

M 1:100



Unterlage 7.2

Genehmigungsvermerk Eisenbahn-Bundesamt

Übersichtsskizze



0 Ausgangsverfahren: Antragsfassung 19.09.2019

Index Änderungen bzw. Ergänzungen Planungsstand

Genehmigungsplanung: Unterlage für eine Entscheidung nach § 18 AEG

Vorhabensträger

DB Netz AG
Regionalbereich Mitte
Frankenstraße 1
56068 Koblenz

Datum: Unterschrift:

Vertreter des Vorhabensträger:

DB Netz AG
Regionales Projektmanagement (I/NP-MI-M-K(B))
Hahnstraße 49
60528 Frankfurt/Main

23.09.2019 gez. i.V. Bauersachs / i.A. Michel

Datum: Unterschrift:

Vorhaben:

Planzeichen Nr.: GP_07_02_QP-0

Projekt-Nr.: T.016077933

Datum	Name
gez. 19.09.2019	Jobs
bearb. 19.09.2019	Dathe
gepr. 19.09.2019	Lautenschlager

Datum: Unterschrift: Datum: Unterschrift: Datum: Unterschrift:

Vertreter des Vorhabensträger: Planverfasser:

DB Netz AG
Regionales Projektmanagement (I/NP-MI-M-K(B))
Hahnstraße 49
60528 Frankfurt/Main

Ingenieure GmbH
Heinrich-Heintz-Straße 2 | 64295 Darmstadt
T 06151 885-0 | F 06151 885-150

Darmstadt, den 23.09.2019

Datum: Unterschrift: Datum: Unterschrift:

Vorhaben: Neubau Schallschutzwand Kestert

3507 Wiesbaden Ost - Niederlahnstein

Str. 3507 km 100,075 - km 100,235 & km 100,712 - km 100,945 & km 101,147 - km 101,741

Planart: Querschnitt 2/3

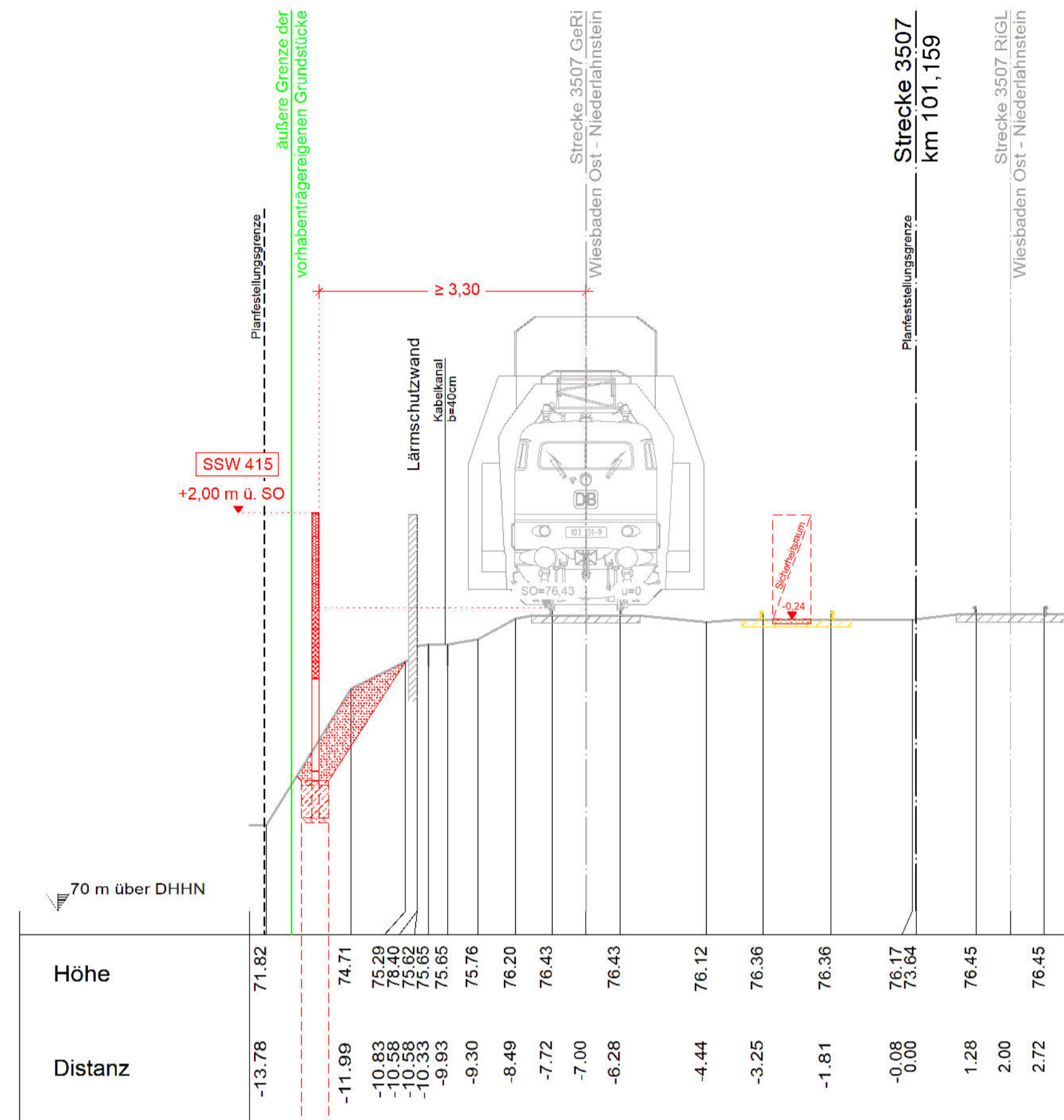
Planinhalt: Schallschutzwand 414

Querschnitt km 100,730 & km 100,785

Maßstab: 1:100

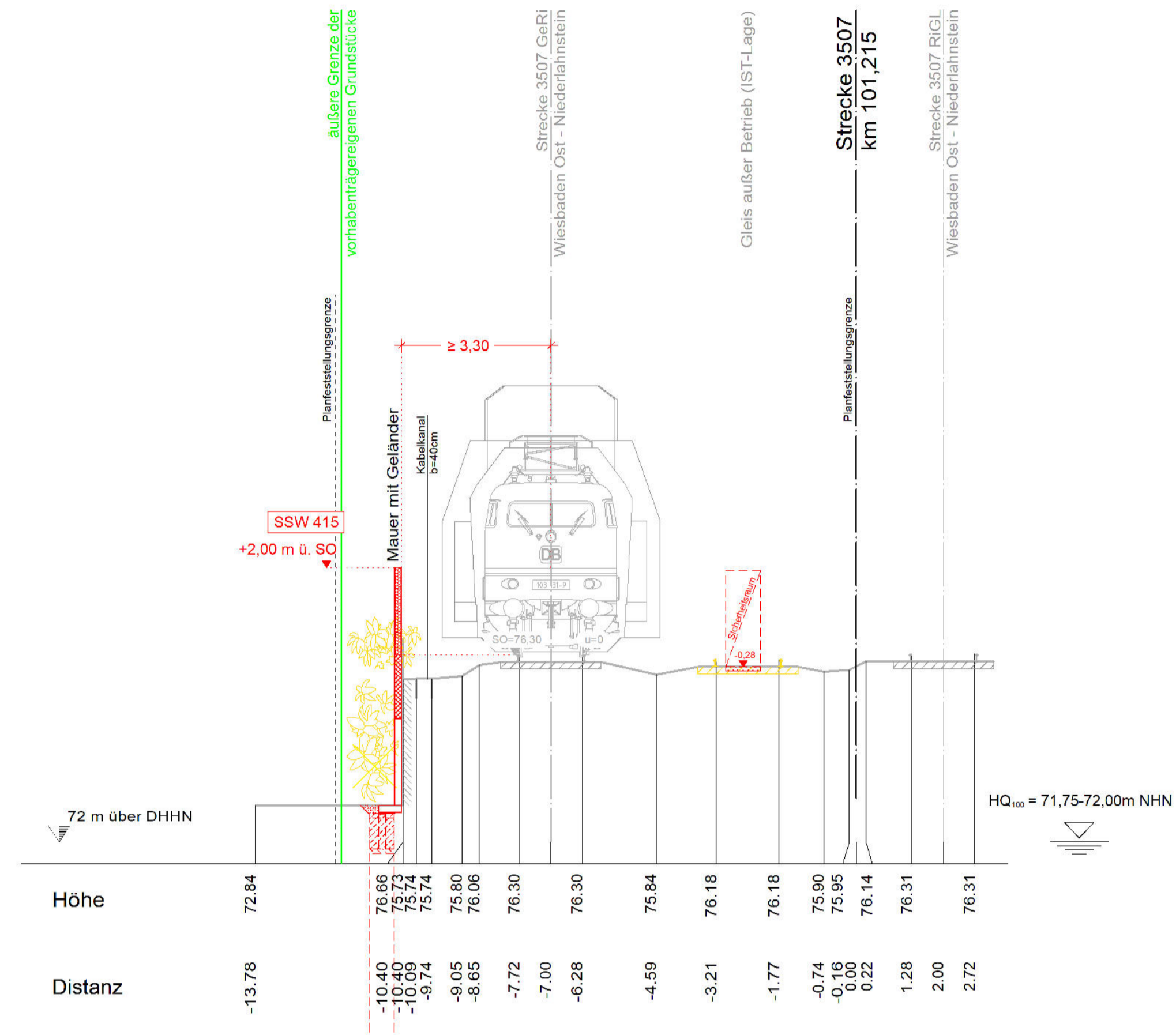
Querschnitt: km 101,159

M 1:100



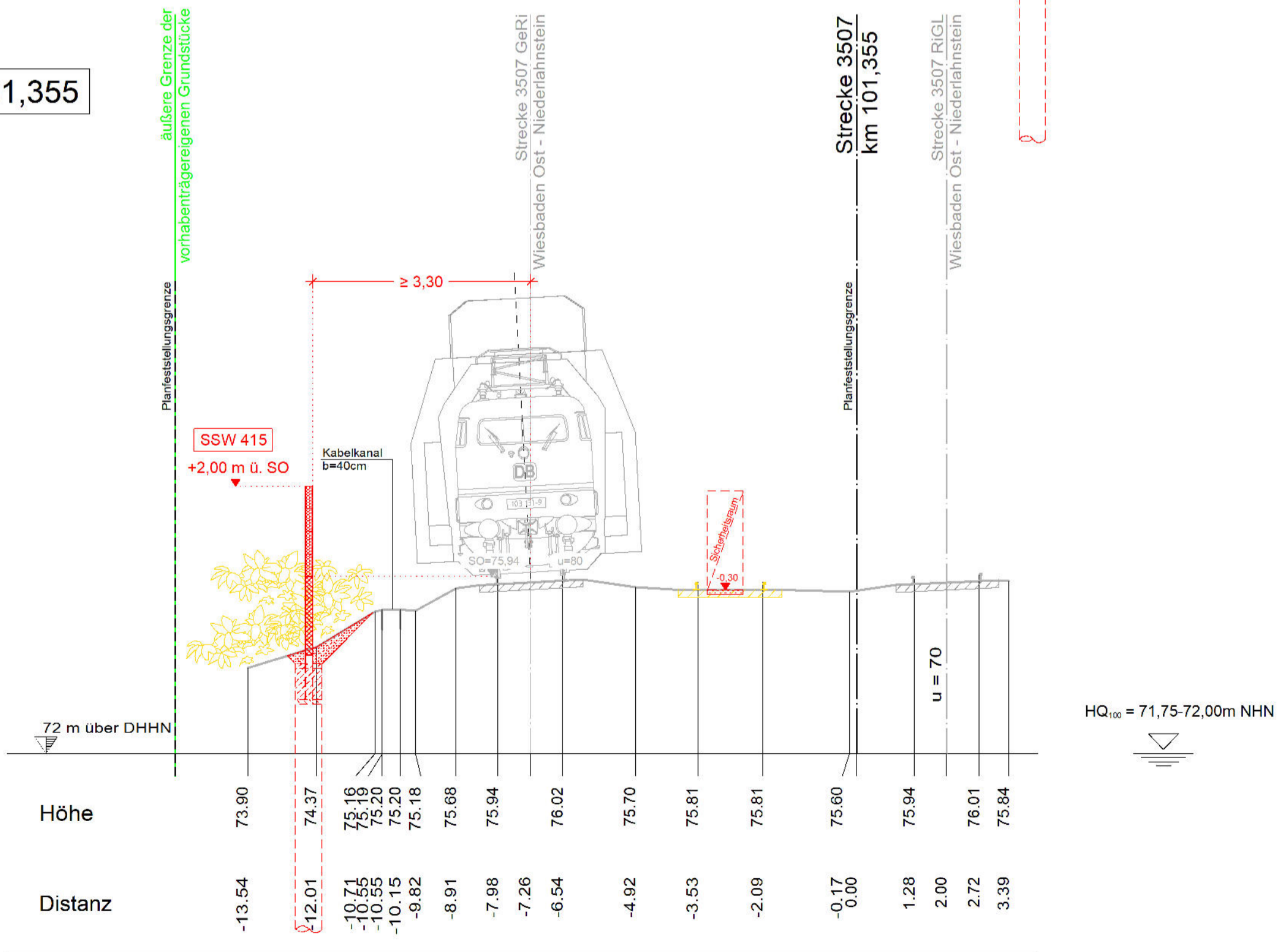
Querschnitt: km 101,215

M 1:100



Querschnitt: km 101,355

M 1:100



LEGENDE

- Planung
- Bestand
 - Neubau/Änderung
 - Rückbau
 - äußere Grenze der vorhabens-trägerigen Grundstücke
 - - - Planfeststellungsgrenze

Unterlage 7.3

Genehmigungsvermerk Eisenbahn-Bundesamt



0	Ausgangsverfahren: Antragsfassung	19.09.2019
Index	Änderungen bzw. Ergänzungen	Planungsstand

Genehmigungsplanung: Unterlage für eine Entscheidung nach § 18 AEG

Vorhabensträger:		Planzeichen Nr.: GP_07_03_QP-0	
DB Netz AG		Projekt-Nr.: T.016077933	
Regionalbereich Mitte		Datum	
Frankenstraße 1		Name	
56068 Koblenz		gez. 19.09.2019 Jobs	
Datum:		bearb. 19.09.2019 Dathe	
Unterschrift:		gepr. 19.09.2019 Lautenschlager	
Vertreter des Vorhabensträger:		Planverfasser:	
DB Netz AG		KREBS + KIEFER	
Regionalbereich Mitte		Ingenieurbüro GmbH	
Regionales Projektmanagement (LNP-MI-M-K(B))		Hainrich-Heinz-Straße 2 64295 Darmstadt	
Hainrichstraße 49		T 06151 885-0 F 06151 885-150	
60528 Frankfurt/Main		Höhensystem: DH+IN 12	
Datum: 23.09.2019		gepr. 23.09.2019	
gez. i.V. Bauersachs / I.A. Michel		gez. Schmidt	
Datum: 23.09.2019		Datum: 23.09.2019	
Unterschrift:		Unterschrift:	
Vorhaben:		Koordinatensystem: DB REF	
Neubau Schallschutzwand Kestert		Unsprungsplan: IVL 3507 FW	
3507 Wiesbaden Ost - Niederlahnstein		Blattgröße: 780 / 520	
Str. 3507 km 100,075 & km 100,235 & km 100,712 - km 100,945 & km 101,147 - km 101,741		Maßstab: 1:100	

Planart: Querschnitt 3/3
Planinhalt: Schallschutzwand 415
Querschnitt km 101,159, km 101,215 & km 101,355