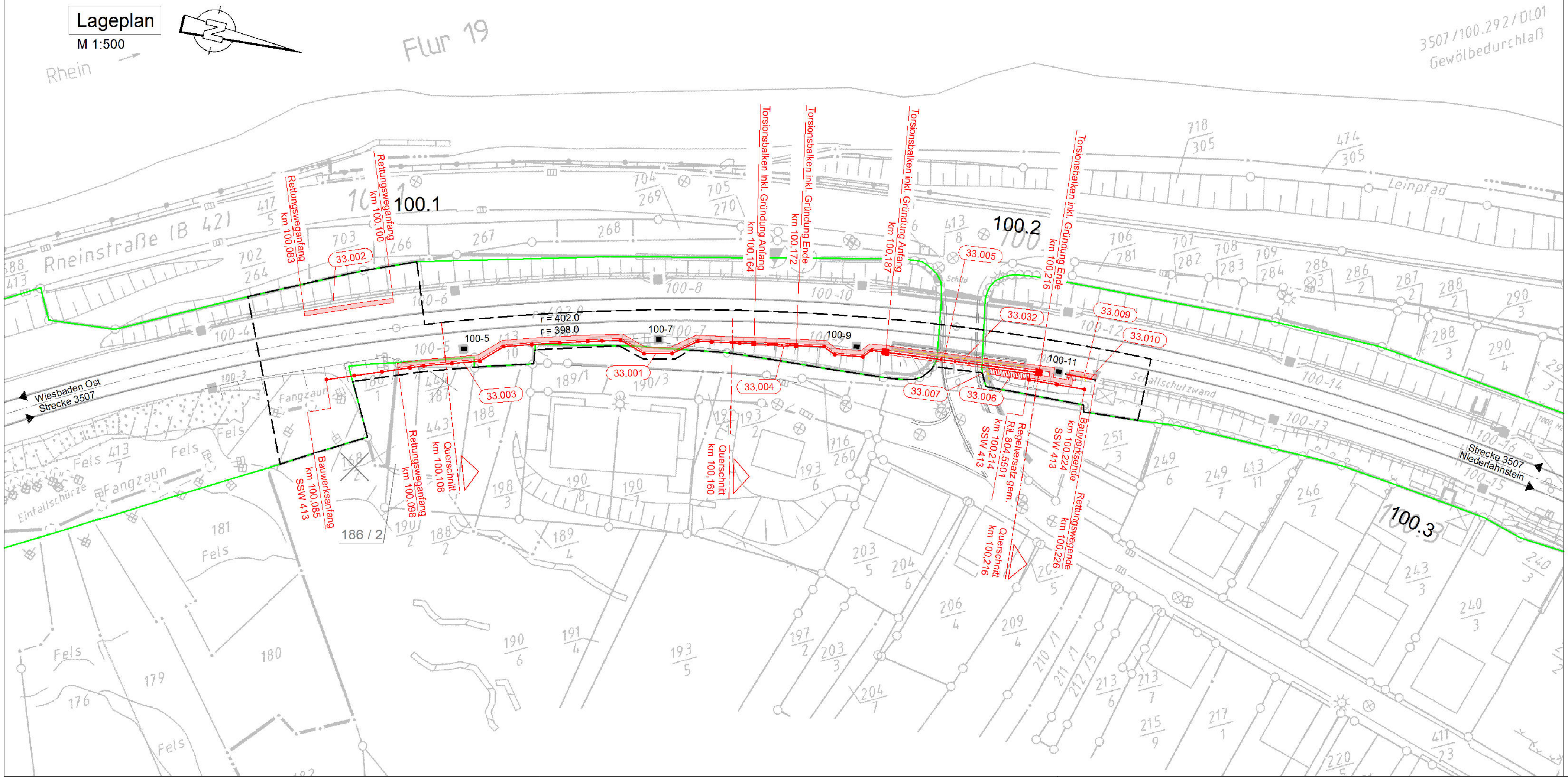


Vorhaben:
Genehmigungsplanung SSW Kestert
Strecke 3507 km 100,075 bis km 100,235, km 100,712 bis km 100,945 und km 101,147 bis km 101,741

Unterlage 3

Lagepläne

Unterlage	Bezeichnung
3.1	Lageplan 1/3 Kestert Strecke 3507 km 100,085 – km 100,224
3.2	Lageplan 2/3 Kestert Strecke 3507 km 100,722 – km 100,824
3.3	Lageplan 3/3 Kestert Strecke 3507 km 101,157 – km 101,391




LEGENDE

- Kataster (amtlich)**
- Gemeindegrenze
 - Gemarkungsgrenze
 - Flurgrenze
 - Flurstücksgrenze
- Planung**
- Bestand
 - Neubau/Änderung
 - Rückbau
 - äußere Grenze der vorhabens-trägereigenen Grundstücke
 - Planfeststellungsgrenze
 - laufende Nr. Bauwerkverzeichnis
- IVI**
- Lärmschutzwand LSW
 - Böschung
 - Stützwand
 - Zaun
 - Schutzplanke
 - Tiefenentwässerung
 - Sickerschlit
 - Entwässerungsgraben
 - Versickerungsanlage
 - Straßeneinlauf
 - Entwässerungsschacht (Darstellung nicht maßstäblich)
 - Oberleitungsmast
 - Kabelkanal
 - Beleuchtungsmast
 - Überdachung
 - Treppe
 - Rampe

HINWEIS:
Die Schienenoberkante (SO) sowie die Schienen-lage bezieht sich auf die Soll-Lage nach den Trassierungsdaten.

ZEICHENERKLÄRUNG

- Vermessung**
- Kilometerstein/ Kilometertafel
 - Stahrohrmast
 - Funkmast
 - Stahlbetonmast
 - Holzmast
 - Stahlgittermast
 - Laternenmast
 - Sprechstelle
 - Achszählrichtung
 - Hochspannungszeichen
 - Festprellbock
 - Signalbrücke
 - Anschlagsäule
 - Videoüberwachung
 - Lautsprecher
 - Isolierstoß
 - Ankerfundament
 - Kabelmerkstein
 - Kabeltopf
 - Kabelschacht
 - PZB-Magnet mit HZ-Beschriftung
 - Schalthaus/Transformator
 - Hinweisschild Kabeltrasse
 - Verkehrsschild
 - Leitplanke
 - Geländer
 - Zaun
 - Hecke
 - Schaltschrank
 - Ober- / Unterflurhydrant
 - Einstiegsschacht
 - Straßeneinlauf
 - Grenzzeichen (Ra12)
 - Laubbaumreihe
 - Grünland
 - Gehölz

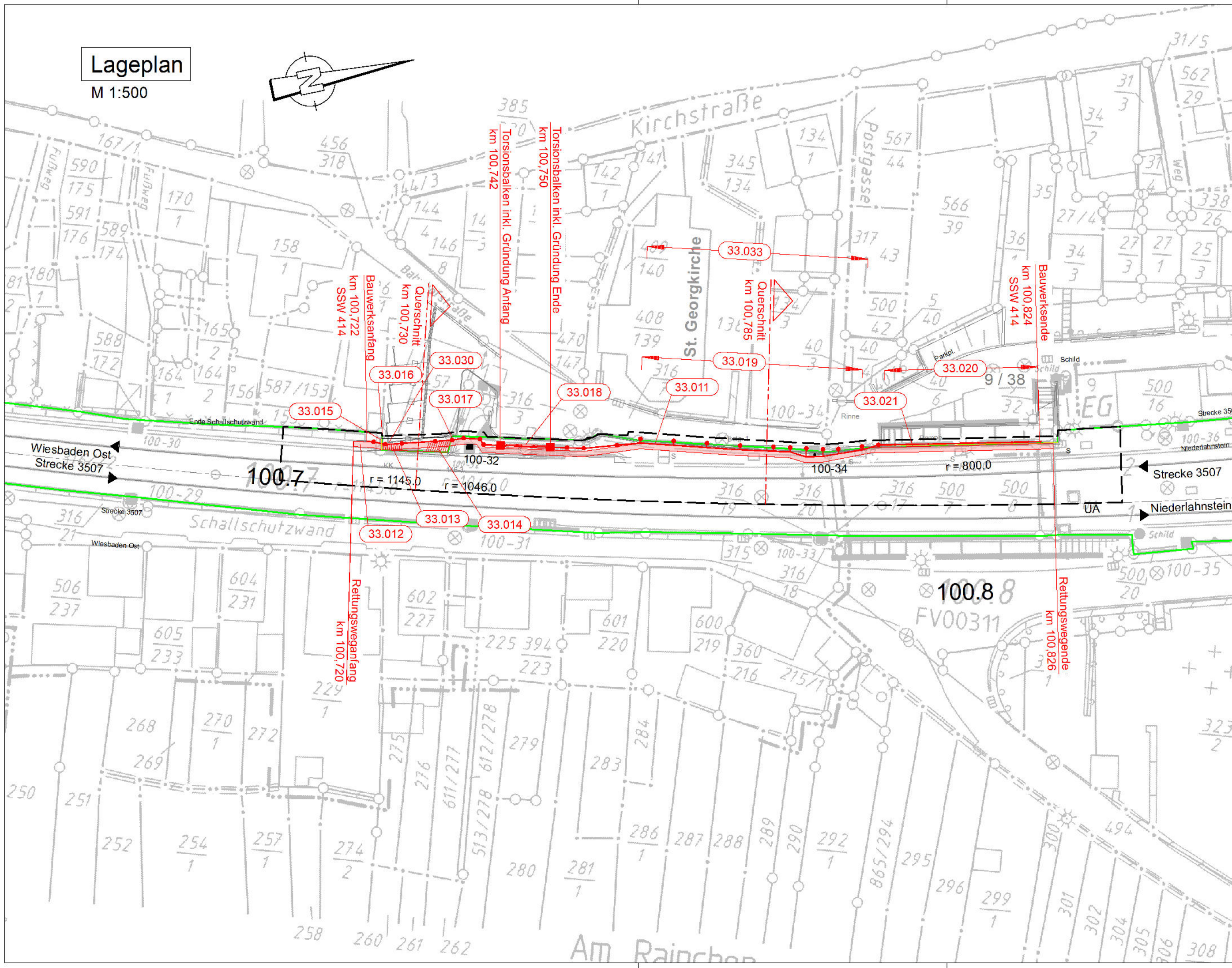


Genehmigungsplanung: Unterlage für eine Entscheidung nach § 18 AEG

Vorhabensträger: DB Netz AG Regionalbereich Mitte Frankenstraße 1 56068 Koblenz		Planzeichen Nr.: GP_03_01_LP-0 Projekt-Nr.: T.016077933	
Datum:	Unterschrift:	Datum:	Unterschrift:
Vertreter des Vorhabensträger: DB Netz AG Regionalbereich Mitte Regionales Projektmanagement (LNP-MI-M-K(B)) Hahnstraße 49 60528 Frankfurt/Main		Planverfasser: KREBS+KIEFER Ingenieure GmbH Henrich-Hertz-Str. 2 64285 Darmstadt T. 06151 885-0 F. 06151 885-150	
Datum: 23.09.2019 gez. i.V. Bauersachs / i.A. Michel Datum:		Datum: 23.09.2019 gez. Schmidt Datum:	
gepr. 19.09.2019 Lautenschlager		gepr. 19.09.2019 Lautenschlager	
Höhensystem: DHHN 12		Koordinatensystem: DB REF	
Ursprungsplan: IVL 3507 FU		Blattgröße: 86,0 / 29,7	
Maßstab: 1:500			

Neubau Schallschutzwand Kestert
3507 Wiesbaden Ost - Niederlahnstein
 Str. 3507 km 100,075 - km 100,235 & km 100,712 - km 100,945 & km 101,147 - km 101,741

Planart: *Lageplan 1/3*
 Planinhalt: **Schallschutzwand 413, km 100,085 - km 100,224**



LEGENDE

- Kataster (amtlich)**
- Gemeindegrenze
 - Gemarkungsgrenze
 - Flurgrenze
 - Flurstücksgrenze
- Planung**
- Bestand
 - Neubau/Änderung
 - Rückbau
 - äußere Grenze der vorhabens-trägereigenen Grundstücke
 - Planfeststellungsgrenze
 - laufende Nr. Bauwerkverzeichnis (Nr)
- IVL**
- Lärmschutzwand LSW
 - Böschung
 - Stützwand
 - Zaun
 - Schutzplanke
 - Tiefenentwässerung
 - Sickerschlitz
 - Entwässerungsgraben
 - Versickerungsanlage
 - Straßeneinlauf
 - Entwässerungsschacht (Darstellung nicht maßstäblich)
 - Oberleitungsmast
 - Kabelkanal
 - Beleuchtungsmast
 - Überdachung
 - Treppe
 - Rampe

HINWEIS:
Die Schienenoberkante (SO) sowie die Schienen-lage bezieht sich auf die Soll-Lage nach den Trassierungsdaten.

ZEICHENERKLÄRUNG

- Vermessung**
- Kilometerstein/ Kilometertafel
 - Stahlrohrmast
 - Funkmast
 - Stahlbetonmast
 - Holzmast
 - Stahlgittermast
 - Laternenmast
 - Sprechstelle
 - Achszähleinrichtung
 - Hochspannungszeichen
 - Festprellbock
 - Signalbrücke
 - Anschlagsäule
 - Videoüberwachung
 - Lautsprecher
 - Isolierstoß
 - Ankerfundament
 - Kabelmerkstein
 - Kabeltopf
 - Kabelschacht
 - PZB-Magnet mit HZ-Beschriftung
 - Schaltheis/Transformator
 - Hinweisschild Kabeltrasse
 - Verkehrsschild
 - Leitplanke
 - Geländer
 - Zaun
 - Hecke
 - Schaltschrank
 - Ober- / Unterflurhydrant
 - Einstiegsschacht
 - Straßeneinlauf
 - Grenzzeichen (Ra12)
 - Laubbaumreihe
 - Grünland
 - Gehölz

Genehmigungsvermerk Eisenbahn-Bundesamt

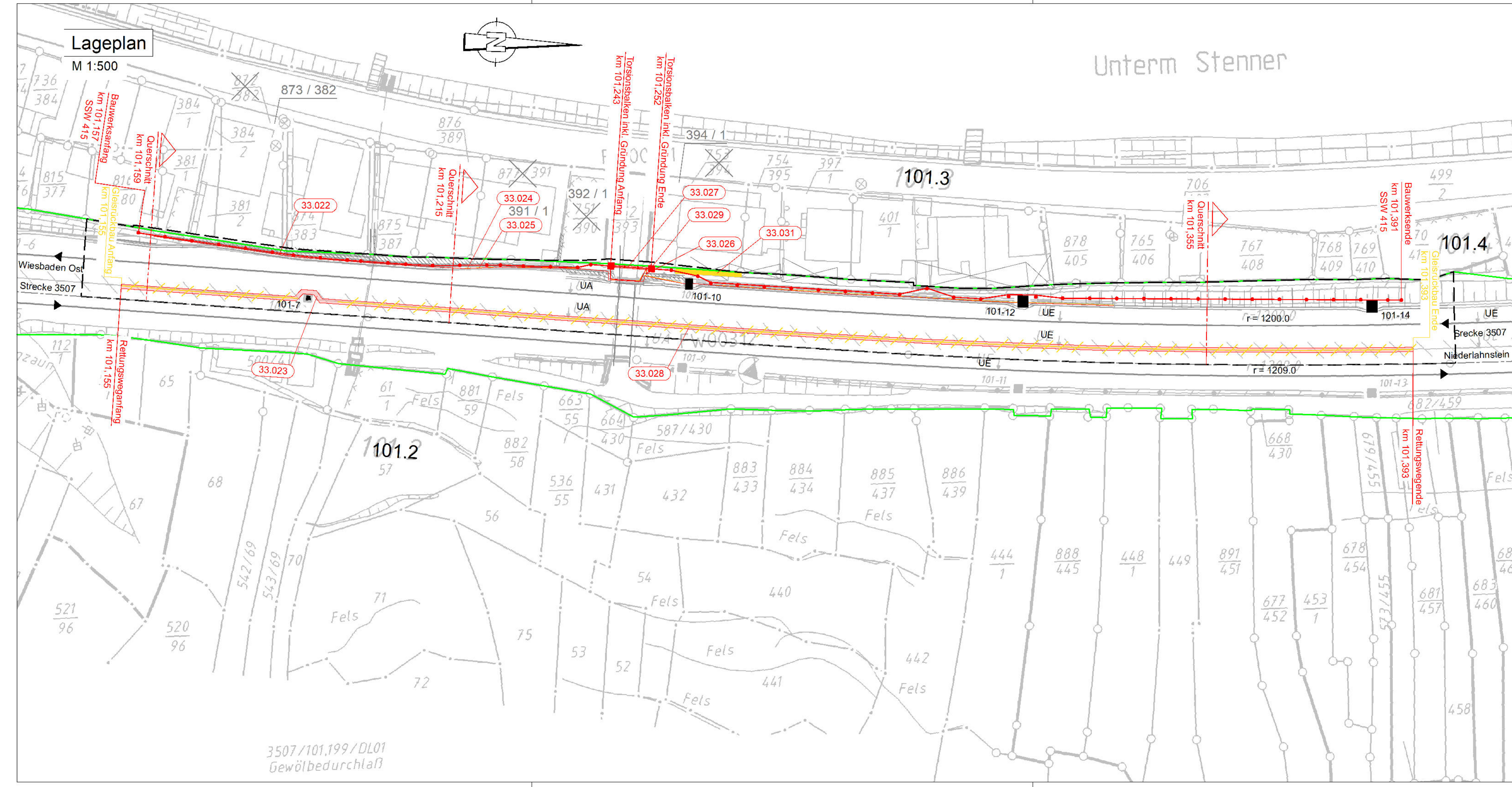


0	Ausgangsverfahren: Antragsfassung	19.09.2019
Index	Änderungen bzw. Ergänzungen	Planungsstand

Genehmigungsplanung: Unterlage für eine Entscheidung nach § 18 AEG

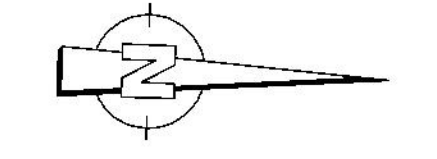
Vorhabenträger: DB NETZE DB Netz AG Regionalbereich Mitte Frankenstraße 1 56068 Koblenz		Planzeichen Nr.: GP_03_02_LP-0 Projekt-Nr.: T.016077933	
Datum: _____ Unterschrift: _____		Datum: _____ Unterschrift: _____	
Vertreter des Vorhabenträger: DB NETZE Regionalbereich Mitte Regionales Projektmanagement (I.NP-MI-M-K(8)) Hahnstraße 49 60528 Frankfurt/Main		Planverfasser: KREBS+KIEFER Ingenieure GmbH Heinrich-Hertz-Straße 2 64295 Darmstadt T 06151 895-0 F 06151 895-150	
Datum: 23.09.2019 gez. i.V. Bauersachs / i.A. Michel Datum: _____ Unterschrift: _____		Datum: 23.09.2019 gez. Schmidt Datum: _____ Unterschrift: _____	
Vorhaben: Neubau Schallschutzwand Kestert 3507 Wiesbaden Ost - Niederlahnstein Str. 3507 km 100,075 - km 100,235 & km 100,712 - km 100,945 & km 101,147 - km 101,741		Höhenystem: DHHN 12 Koordinatensystem: DB REF Ursprungsplan: IVL 3507 FV Blattgröße: 77,5 / 29,7 Maßstab: 1:500	

Planart: **Lageplan/2/3**
 Planinhalt: **Schallschutzwand 414, km 100,722 - km 100,824**



Lageplan

M 1:500



Unterm Stenner

LEGENDE

Kataster (amtlich)

- Gemeindegrenze
- Gemarkungsgrenze
- Flurgrenze
- Flurstücksgrenze

Planung

- Bestand
- Neubau/Änderung
- Rückbau
- äußere Grenze der vorhabens-trägereigenen Grundstücke
- Planfeststellungsgrenze
- laufende Nr. Bauwerkverzeichnis

IVI

- Lärmschutzwand LSW
- Böschung
- Stützwand
- Zaun
- Schutzplanke
- Tiefenentwässerung
- Sickerschlitz
- Entwässerungsgraben
- Versickerungsanlage
- Straßeneinlauf
- Entwässerungsschacht (Darstellung nicht maßstäblich)
- Oberleitungsmast
- Kabelkanal
- Beleuchtungsmast
- Überdachung
- Treppe
- Rampe

HINWEIS:
Die Schienenoberkante (SO) sowie die Schienen-lage bezieht sich auf die Soll-Lage nach den Trassierungsdaten.

ZEICHENERKLÄRUNG

Vermessung

- Kilometerstein/ Kilometertafel
- Stahirohrmast
- Funkmast
- Stahlbetonmast
- Holzmast
- Stahlgittermast
- Laternenmast
- Sprechstelle
- Achszähleinrichtung
- Hochspannungszeichen
- Festprellbock
- Signalbrücke
- Anschlagssäule
- Videoüberwachung
- Lautsprecher
- Isolierstoß
- Ankerfundament
- Kabelmerkstein
- Kabeltopf
- Kabelschacht
- PZB-Magnet mit HZ-Beschriftung
- Schalttafel/Transformator
- Hinweisschild Kabeltrasse
- Verkehrsschild
- Leitplanke
- Geländer
- Zaun
- Hecke
- Schaltschrank
- Ober- / Unterflurhydrant
- Einstiegsschacht
- Straßeneinlauf
- Grenzzeichen (Ra12)
- Laubbaumreihe
- Grünland
- Gehölz

Genehmigungsplanung: Unterlage für eine Entscheidung nach § 18 AEG

Genehmigungsvermerk Eisenbahn-Bundesamt Übersichts-skizze Richtung Wiesbaden Ost Richtung Lahmstein									
Genehmigungsplanung: Unterlage für eine Entscheidung nach § 18 AEG									
Vorhabenträger: DB Netz AG Regionalbereich Mitte Frankenstraße 1 56068 Koblenz	Planzeichen Nr.: GP_03_03_LP-0 Projekt-Nr.: T.016077933 <table border="1" style="width: 100%; border-collapse: collapse;"> <tr> <th>Datum</th> <th>Name</th> </tr> <tr> <td>gez. 19.09.2019</td> <td>Jobs</td> </tr> <tr> <td>bearb. 19.09.2019</td> <td>Dathe</td> </tr> <tr> <td>gepr. 19.09.2019</td> <td>Lautenschlager</td> </tr> </table>	Datum	Name	gez. 19.09.2019	Jobs	bearb. 19.09.2019	Dathe	gepr. 19.09.2019	Lautenschlager
Datum	Name								
gez. 19.09.2019	Jobs								
bearb. 19.09.2019	Dathe								
gepr. 19.09.2019	Lautenschlager								
Datum: 23.09.2019 Unterschrift: gez. I.V. Bauersachs / i.A. Michel	Datum: 23.09.2019 Unterschrift: gez. Schmidt								
Vertreter des Vorhabenträger: DB Netz AG Regionalbereich Mitte Regionales Projektmanagement (LNP-MI-M-K(B)) Hahnstraße 49 60528 Frankfurt/Main	Planverfasser: KREBS+KIEFER Ingenieure GmbH Hensch-Hertz-Str. 2 64285 Darmstadt T. 06151 885-0 F. 06151 885-150 Darmstadt, den 23.09.2019								
Höhen-system: DHHN 12 Koordinatensystem: DB REF Ursprungsplan: IVL 3507 FW Blattgröße: 86,0 / 29,7 Maßstab: 1:500									
Neubau Schallschutzwand Kestert 3507 Wiesbaden Ost - Niederlahnstein Str. 3507 km 100,075 - km 100,235 & km 100,712 - km 100,945 & km 101,147 - km 101,741									
Planart: Lageplan3/3 Planinhalt: Schallschutzwand 415, km 101,157 - km 101,391									