

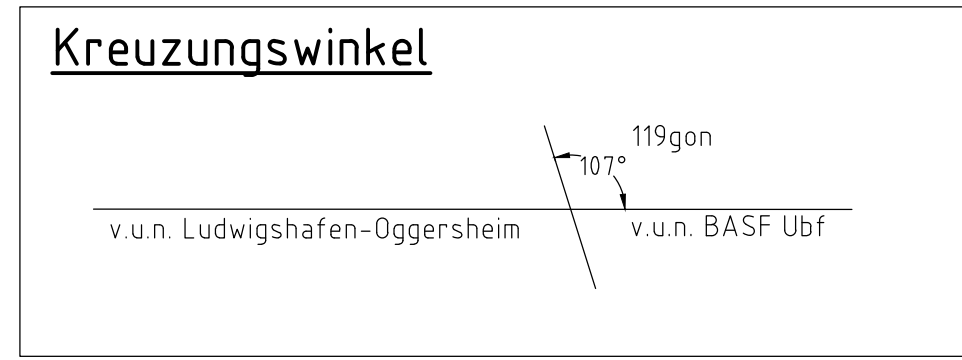
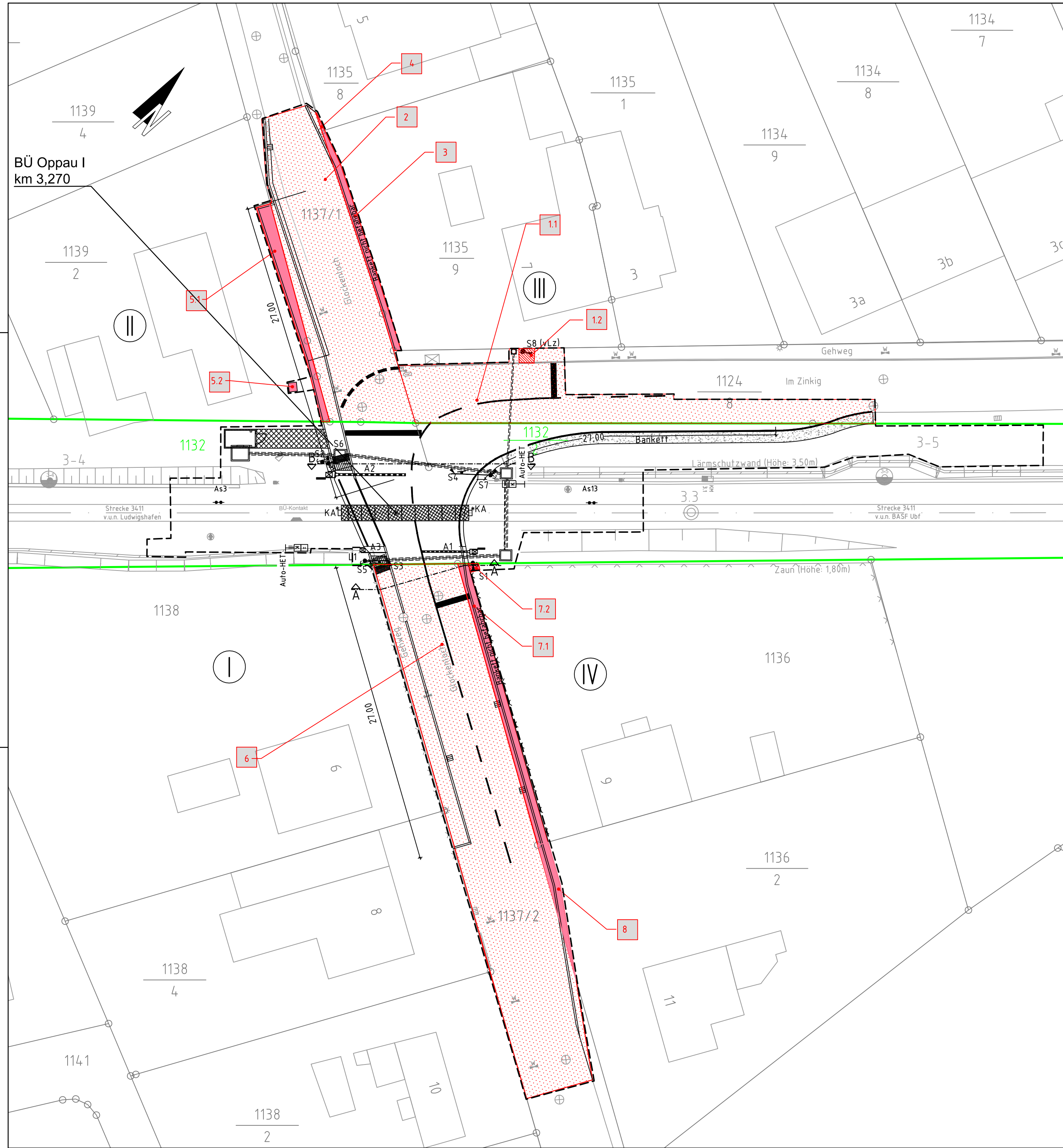
Vorhaben:

*Bahnübergangserneuerung am BÜ 702 Oppau I
Strecke 3411, km 3,270*

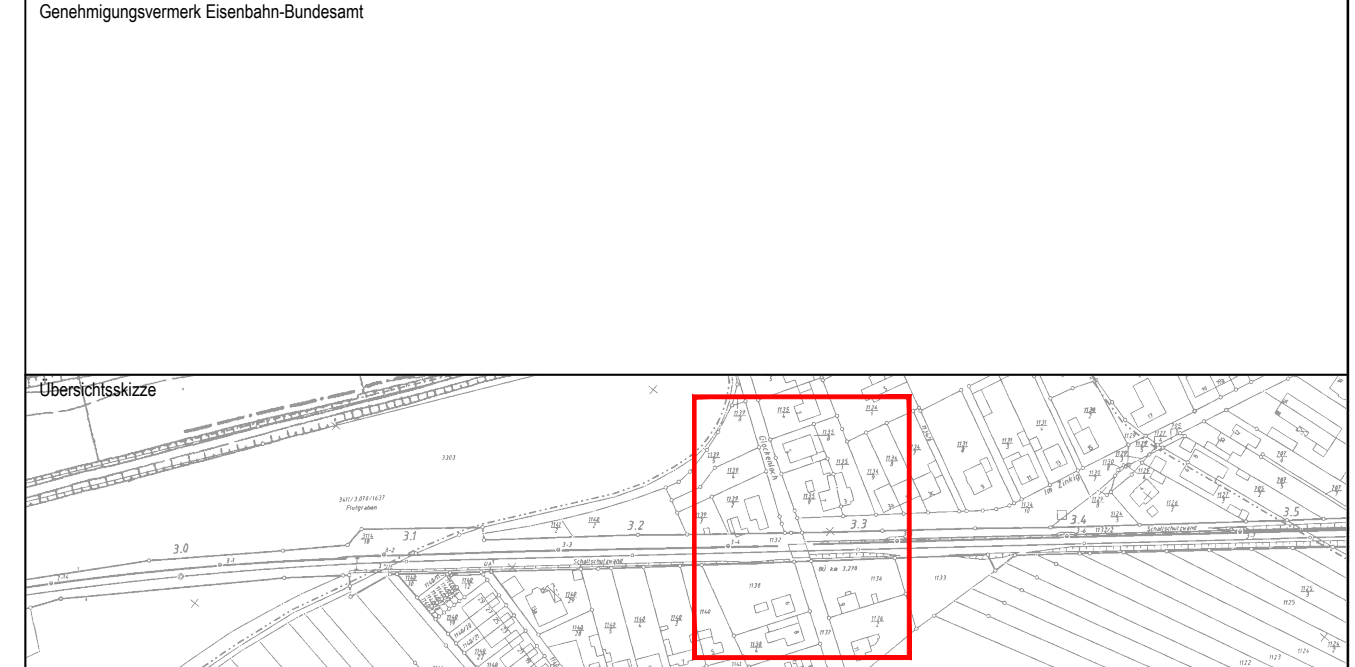


Unterlage 5 – Grunderwerbsplan

| Unterlage | Bezeichnung |
|------------------|--|
| 5.1 | Grunderwerbsplan Strecke 3411, km 3,270 |



Unterlage 5.1



| | | |
|-------|-----------------------------------|---------------|
| 0 | Ausgangsverfahren: Antragsfassung | 26.02.2020 |
| Index | Änderungen bzw. Ergänzungen | Planungsstand |

Genehmigungsplanung: Unterlage für eine Entscheidung nach § 18 AEG

| | | | |
|---|--------------|----------------------------------|---------------------|
| Vorbahenträgerin: DB NETZE | | Planzeichen Nr.: G. 016265203 | |
| DB Netz AG Regionalbereich Süd - West I.NP- SW- M- S(6) Schwarzwaldstraße 86 76137 Karlsruhe | | Datum | Name |
| | | gez. | 12/2019 Zablocki |
| | | bearb. | 12/2019 Dogan |
| | | gepr. | 12/2019 Brill |
| Datum | Unterschrift | Datum | Unterschrift |
| Planverfasser: TÜVRheinland® Genau. Richtig. TÜV Rheinland Verkehrsinfrastruktur GmbH Kennedyallee 97 60596 Frankfurt am Main Frankfurt am Main, 26.05.2020 gez. i.V. Ort, Datum, Unterschrift | | Höhensystem: | DB-Ref |
| | | Koordinatensystem: | DB-Ref |
| | | Ursprungsplan: | |
| | | Blattgröße: | 780x420 |
| | | Maßstab: | 1:250 |

Vorhaben:
Erneuerung der techn. Sicherungsanlage BÜ Oppau I

Planart: **Grunderwerbsplan**

Planinhalt:
**Strecke 3411
Ludwigshafen-Oggersheim - BASF Ubf
km 3,270**

Legende:

- Bestand (einschließlich DB-Kataster)
- äußere Grenze der vorhabensträgerigen Grundstücke
- Planfeststellungsgrenze
- Gemeindegrenze
- Gemarkungsgrenze
- Flurgrenze
- Flurstücksgrenze
- Zugehörigkeitshaken
- 7098 / 4 oder 7909 Flurstücksnummer
- Nr. lfd. Nummer im Grunderwerbsverzeichnis
- vorübergehende Inanspruchnahme
- Erwerb
- Erwerb und dingliche Sicherung
- dingliche Sicherung